LEIKKAUS A–A
1:200

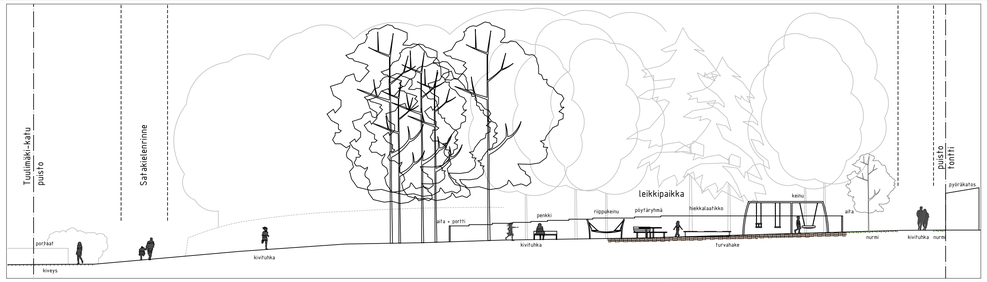


Esimerkkejä leikkivälineistä

Esimerkki liikuntavälineestä

Väriteemat

LEIKKAUS B–B
1:200

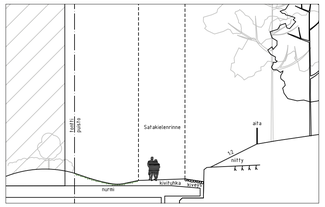


LEIKKIPAIKKA
1:200

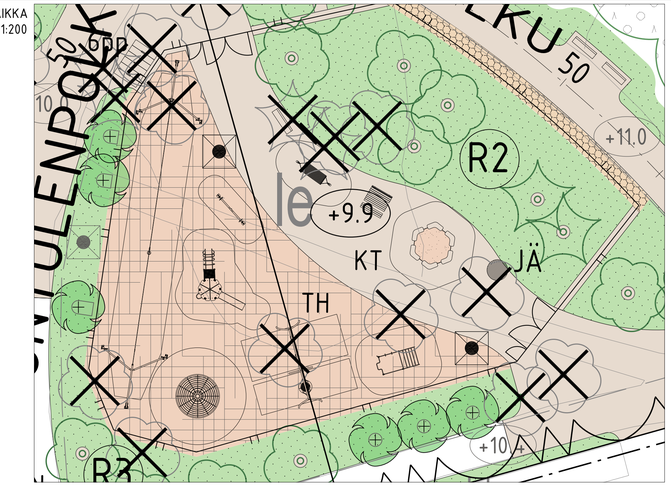


## PIIRUSTUSMERKINNÄT

- Suunnittelualueen raja +1m
- Nykyinen rakennus
- Nykyinen / uusi hulevesikaivo
- +7.7 Likim. suunniteltu maanpinnan korkeusasema (suluissa katusuunnitelman VVjN60 korko)
- +9.2 Likim. nykyinen maanpinnan korkeusasema

POISTETTAVA KASVILLISUUS

- Poistettava lehtipuu / havupuu

NYKYINEN/KUNNOSTETTAVA KASVILLISUUS

- Nykyinen metsä-alue, huonokuntoiset tai vaaralliset puut poistetaan
- Nykyinen, mitattu lehtipuu / havupuu
- nykyinen metsänpohja — Nykyinen metsänpohja
- Avokallion raja
- Kallioleikkaus

ISTUTETTAVA KASVILLISUUS

- Lehtipuu / havupuu
- Lehtipensas
- Nykyinen / uusi nurmi, R2, R3 (RAMS)
- MN — Niitty, A3 (RAMS)

PÄÄLLYSTEET

- KT/N KT — Nykyinen / uusi kivituhka
- Asf/N — Nykyinen asfaltti
- N — Nykyinen / uusi kiveys
- TH — Turvahake
- Leikkihiekka
- Seulanpääkiveys
- Imeytyspainanne
- Hakepintainen, kunnostettava polku
- Säilyvä, nykyinen polku

KALUSTEET JA VARUSTEET

- Leikkialueen aita korkeus 1.2m, huoltoportti leveys 3.5m ja käyntiportti leveys 1m, käyntiportit huomiovärі
- Tapiolapenkki
- Pöytäryhmä
- Pyöräteline
- nyk — Nykyinen aita
- uusi — Uusi aita kallioleikkauksen päällä (Satakielenrinteen rakentamisen yhteydessä)
- Maapuu (puistosta poistetuista puista)
- JÄ — Uusi jäteastia
- Puiston infokyltti
- Nykyinen valaisin / uusi valaisin, erillisen suunnitelman mukaan
- Leikkivälineet, ohjelliset
- Poikkileikkaus

KUNNOSSAPITOLUOKAT

- R2 Toimintaviheralue: leikkipaikka
- R3 Käyttöviheralueet
- M2 Lähimetsät 8731m²
- M4 Suojametsät 7321m²

Puistoraitit 645jm, 2765m²
Kiveykset 30m²

ASEMAKAAVAMERKINTÄ

Jalankululle ja polkupyörälle varattu alueen osa. Sijainti ohjeellinen.

le

Leikki- ja oleskelualueeksi varattu ohjeellinen alueen osa. Alueen toteutuksessa tulee säilyttää mahdollisimman paljon puustoa ja liittää alue luontevasti ympäröivään maastoon.

ma

Puistoalueen osa, jolle saa sijoittaa AK-1-korttelialueen maanalaista pysäköintitilaa. Poikkiviiva osoittaa rajan sen puolen, johon merkintä kohdistuu. Alue tulee maisemoida osaksi puistoalueita siten, että kansrakenteet eivät näy maastossa. (15§)

VP-2

Metsäpuisto, jota on hoidettava niin, että sen metsäinen silhuetti ja luonteenomainen lajisto säilyvät. Alueella sallitaan maanalaisen väestönsuojan ja liikuntatilojen sekä niiden yhteyksien rakentaminen. Puistoalueitta ei saa käyttää vieressen korttelin työmaa-alueena tai työmaan kulkuyhteytenä. Alue tulee suojata työmaa-aikana huomioiden erityisesti lähellä korttelin rajaa eleva arvokas puusto.

PELASTUSTIET

Osa katu-, puisto- ja korttelialueesta toimii myös pelastustiena. Pelastustien sijainnista, kansirakenteiden kantavuudesta, kadun päällä ja alla oleven tilojen ja rakenteiden palonsuojauksesta on neuvoteltava Länsi-Uudenmaan pelastustaitoksen kanssa.

Liittyvä suunnitelma 7323 Itätuulenkuja ja Tuulimäki on koordinaatistossa VVjN60

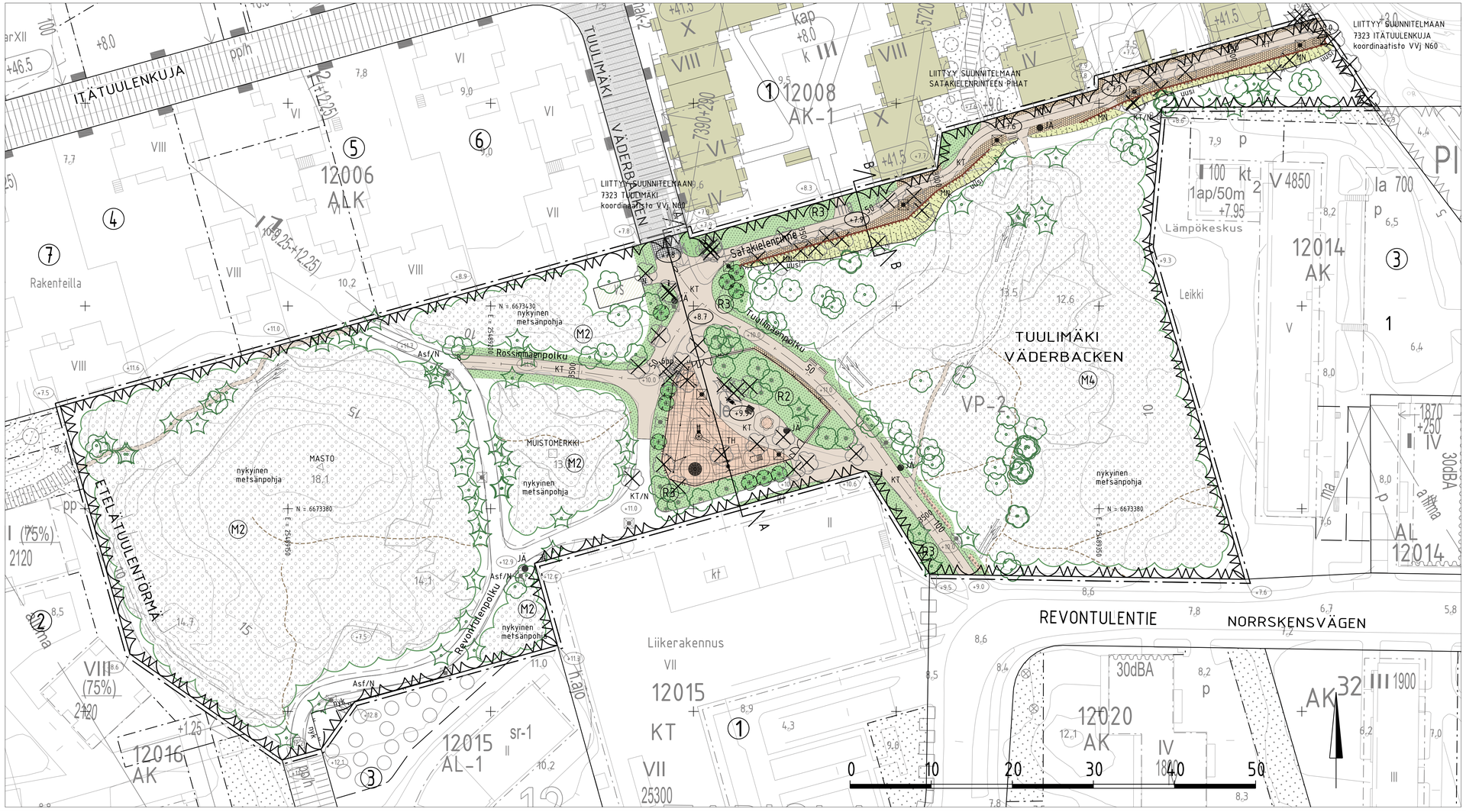

# LUONNOS 12.9.2023

| | | | |
|---|---|---|---|
| ESPOON KAUPUNKI<br>KAUPUNKITEKNIIKAN KESKUS | ESBO STAD<br>STADSTEKNIKCENTRALEN | | |
| ALUE: KAAVA: SATAKIELENRINNE | KAUP.OSA: 12 TAPIOLA | TARK. | xx.xx.2023 Yy Zz |
| | | HYV. | xx.xx.2023 Yy Zz |
| NIMI: TUULIMÄKI | | KESKIÖ: 23S | |
| AIHE: PUISTO | | MAAKIR. 1:500, 1:200 | KOORD.JÄRJ.: ETRS-GK25 / KORKEUSJÄRJ.: N2000 |
| PIIRR. LAJI: PUISTOSUUNNITELMA | | NRO: 7884/200 | |
| HSY:n vesihuolto<br>PL 100<br>00066 HSY<br>p.(09) 15611 | NRO: - | HYV. / TARK. / HYV. / TARK. | |
| GT: GEOTEKNIIKKA-YKSIKKÖ | | KONS. SYKSYSSÄ | xx.xx.2023 |
| SUUNN. | | SUUNN. | |
| TARK. | | TARK. | |