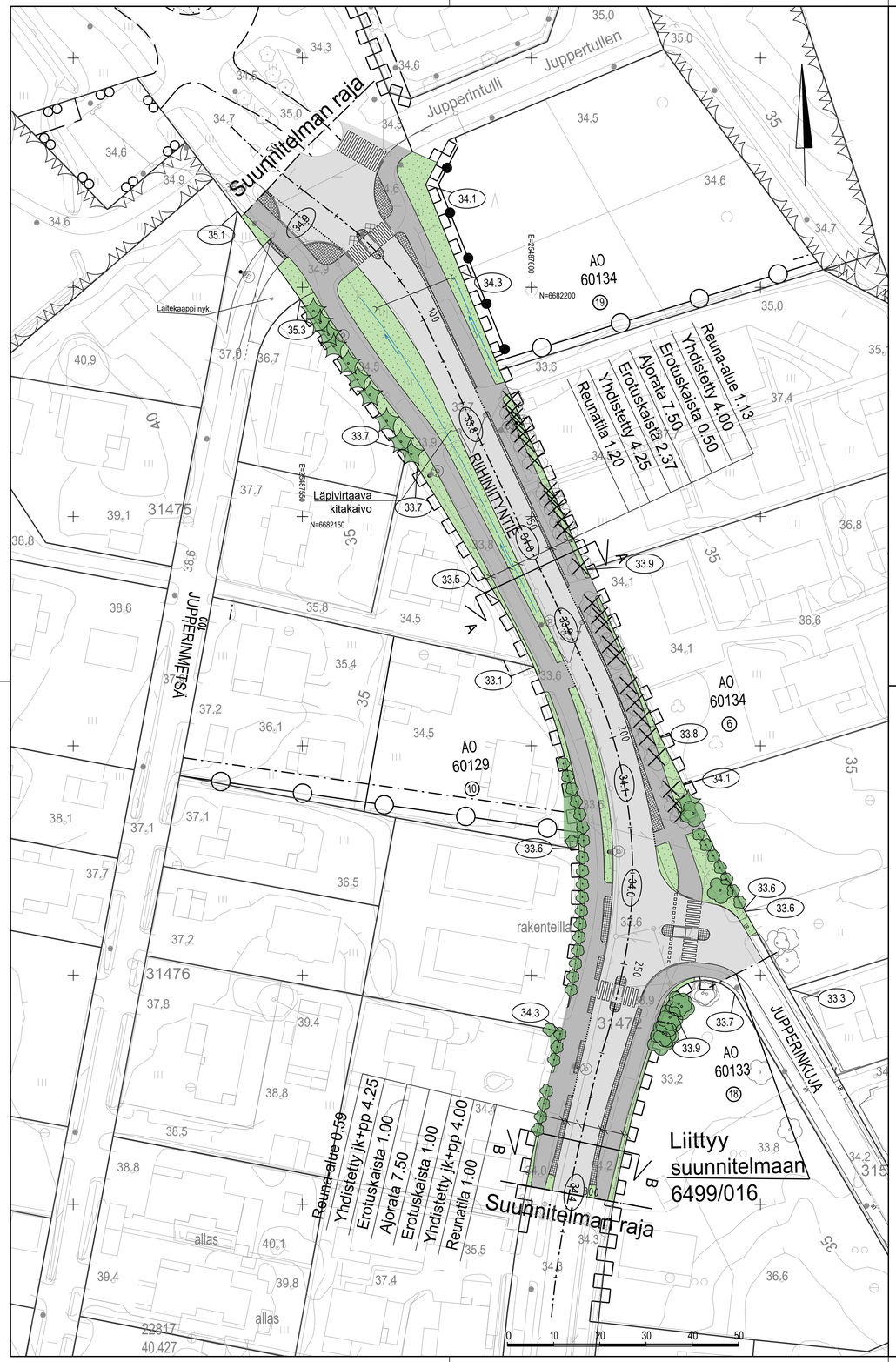

Riihiniityntie A-A leikkaus

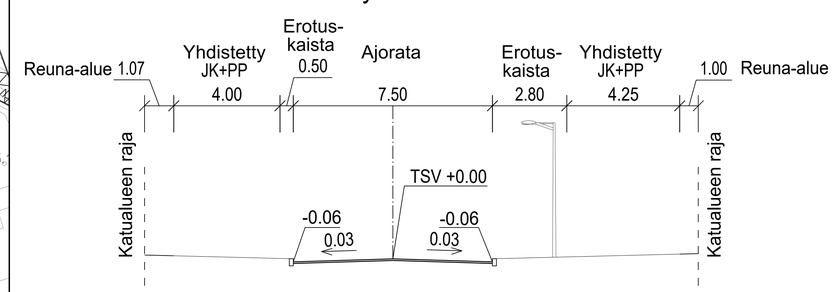

Riihiniityntie B-B leikkaus

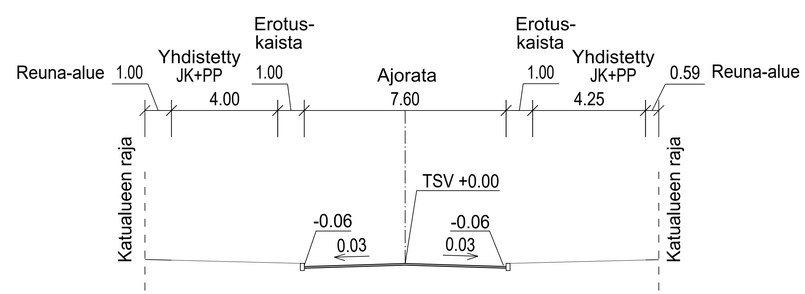

MERKINTÖJEN SELITYS

- ajorata, asfaltti
- jk+pp-tie / jk, asfaltti
- viheralue
- noppakivi, harmaa
- suojatie
- poistettava puu
- Nykyinen havupuu
- Nykyinen lehtipuu
- Nykyinen pensasaita
- 33.8 likimääräinen korkeusasema
- Valaisin
- hulevesiviemäri, suunniteltu /rakennettu
- Kitakaivo/ hulevesikaivo, suunniteltu
- Tarkastuskaivo/ hulevesikaivo, rakennettu
- avouoma
- hulevesirumpu
- Reunatuki, luonnonkivi, harmaa
- Reunatuki, madallettu/luiskattu, luonnonkivi, harmaa
- Reunatuki, upotettu, luonnonkivi, harmaa

ESIKOPIO 9.2.2024

ESPOON KAUPUNKI KAUPUNKITEKNIIKAN KESKUS	ESBO STAD STADSTEKNIKCENTRALEN		
ALUE	KAAVA: JUPPERI	KAUP.OSA: 60 LAAKSOLAHTI	
NIMI	RIIHINIITYNTIE		
AIHE	KATU	MITTAKAVA: 1:500, 1:200	KOORD.JÄRJ.: ETRS-GK25 KORKEUSJÄRJ.: N2000
PIIR. LAJI	ASEMAPIIRUSTUS JA TYYPPIPOIKKILEIKKAUKSET		NRO: 7875/003
HSY:n vesihuolto PL 100 00066 HSY p.(09) 15611	NRO: -		
GT GEOTEKNIIKKA-YKSIKKÖ	KONS.		
SUUNN.			
TARK.			

RAMBOLL

Artturi Kuronen