KARTTALEHTIJAKO 1:5000

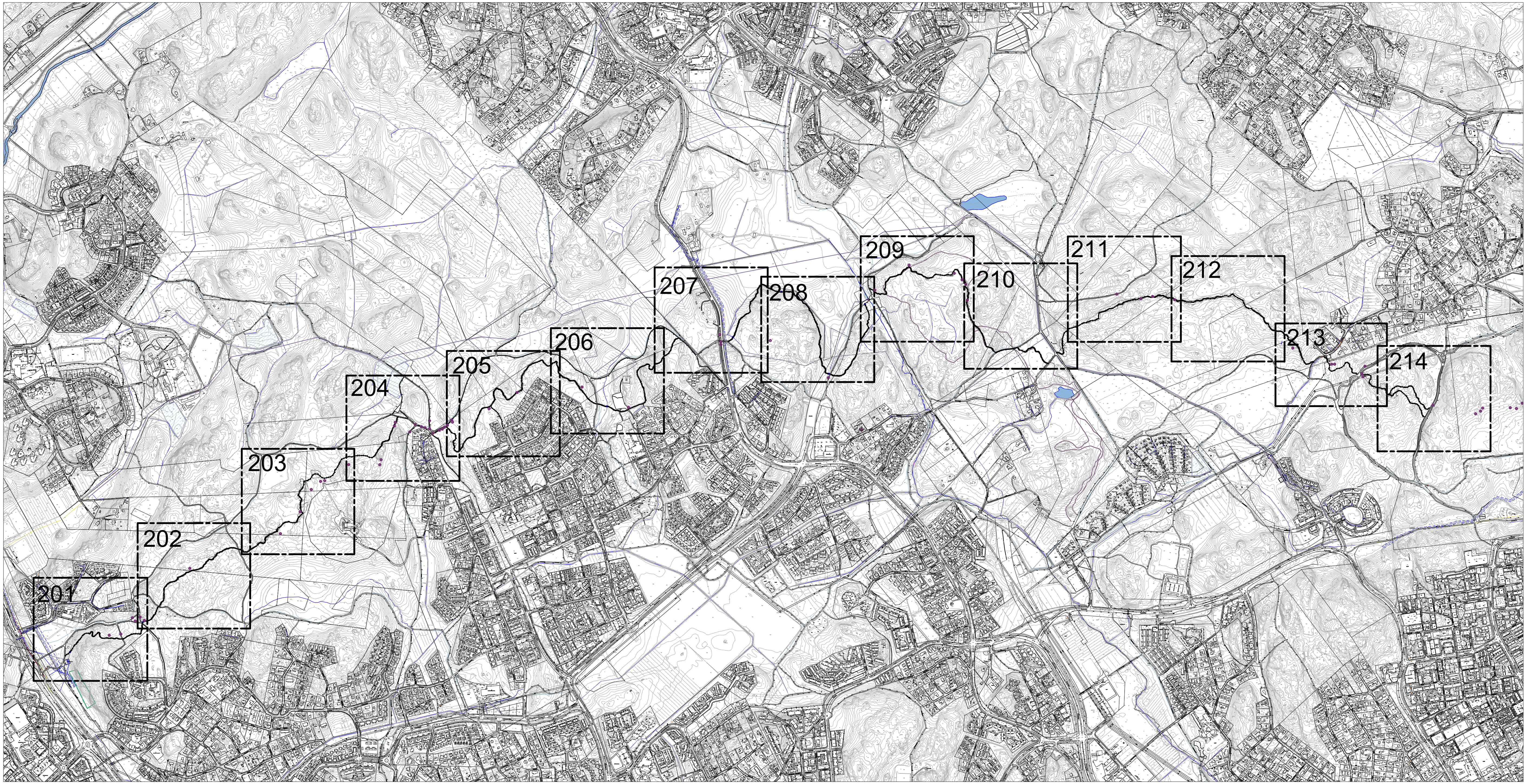

LUONNOS 6.3.2026

C	M	S	T/M
B	M	S	T/M
A	M	S	T/M

ESPOON KAUPUNKI
KAUPUNKITEKNIIKAN KESKUS

ESBO STAD
STADSTEKNIKCENTRALEN

PIIRT.
SUUNN.
TARK. xx.xx.2026
HYV. xx.xx.2026
PPK
TELA

ALUE
KAAVA
KESKUSPUISTO I; II OSAYLEISKAAVA
KAUP.OSA

NIMI
ESPOON KESKUSPUISTON
MAASTOPYÖRÄREITTI, KARTTALEHTIJAKO

AIHE
PUISTO, ULKOILUREITTI

PIIR. LAJI
YLEISPIIRUSTUS

KLEHTI 23H,23I,23J,22I,22J, 22K,22L,21L,22M,21M,22N
HNRO .
LIITTYY
MKAAVA 1:5000
KOORD.JÄRJ. ETRS-GK25
KORKEUSJÄRJ. N2000
NRO 8043/200

HSY:n vesihuolto
PL 100
00066 HSY
p.(09) 15611

NRO .

REV.HYV.
REV.TARK.
HYV.
TARK.

GT GEOTEKNIIKKA-YKSIKKÖ
KONS.
SUUNN.
TARK.

KONS. VSU maisema-arkkitehdit Oy xx.xx.2026
SUUNN. XXXX
TARK. XXSX

PERIAATELEIKKAUS A-A 1:100

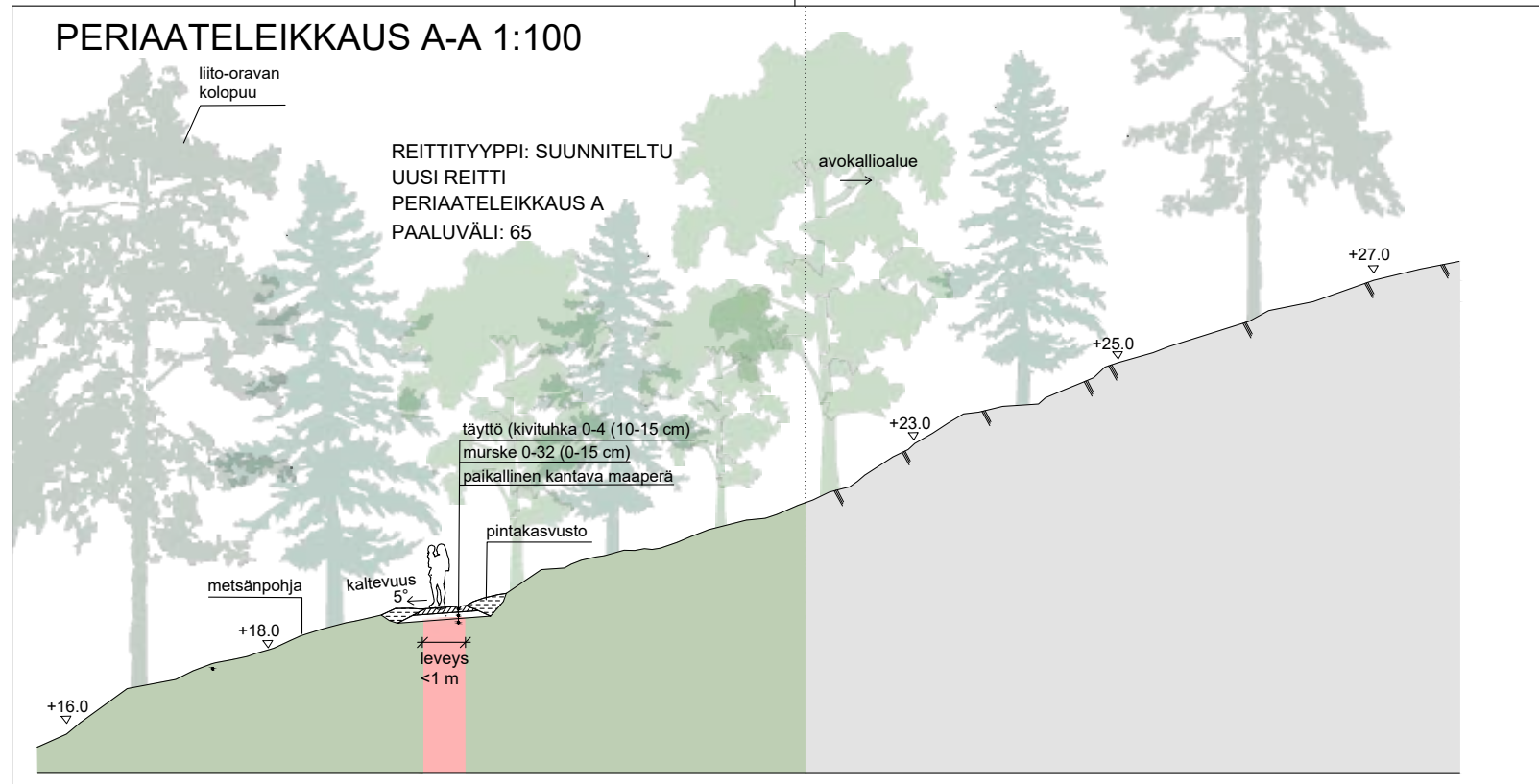
liito-oravan kolopuu
REITTITYYPPI: SUUNNITELTU UUSI REITTI
PERIAATELEIKKAUS A
PAALUVÄLI: 65
avokallioalue
+27.0
+25.0
+23.0
täyttö (kivituhka 0-4 (10-15 cm)
murske 0-32 (0-15 cm)
paikallinen kantava maaperä
pintakasvusto
metsänpohja
kaltevuus 5°
+18.0
leveys <1 m
+16.0

PERIAATELEIKKAUS B-B 1:100

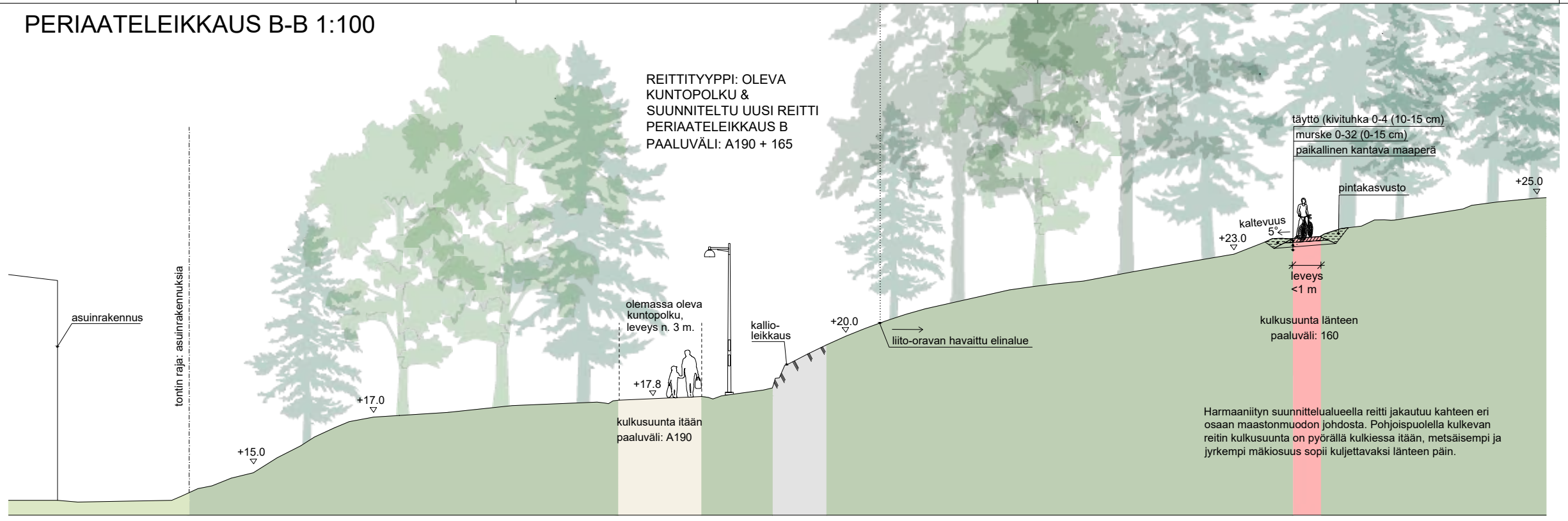
REITTITYYPPI: OLEVA KUNTOPOLKU & SUUNNITELTU UUSI REITTI
PERIAATELEIKKAUS B
PAALUVÄLI: A190 + 165
asuinrakennus
tontin raja: asuinrakennuksia
+15.0
+17.0
olemassa oleva kuntopolku, leveys n. 3 m.
+17.8
kulkusuunta itään
paaluväli: A190
kallio-leikkaus
+20.0
liito-oravan havaittu elinalue
täyttö (kivituhka 0-4 (10-15 cm)
murske 0-32 (0-15 cm)
paikallinen kantava maaperä
kaltevuus 5°
+23.0
pintakasvusto
+25.0
leveys <1 m
kulkusuunta länteen
paaluväli: 160

Harmaaniityn suunnittelualueella reitti jakautuu kahteen eri osaan maastonmuodon johdosta. Pohjoispuolella kulkevan reitin kulkusuunta on pyörällä kulkiessa itään, metsäisempi ja jyrkempi mäkiosuus sopii kuljettavaksi länteen päin.

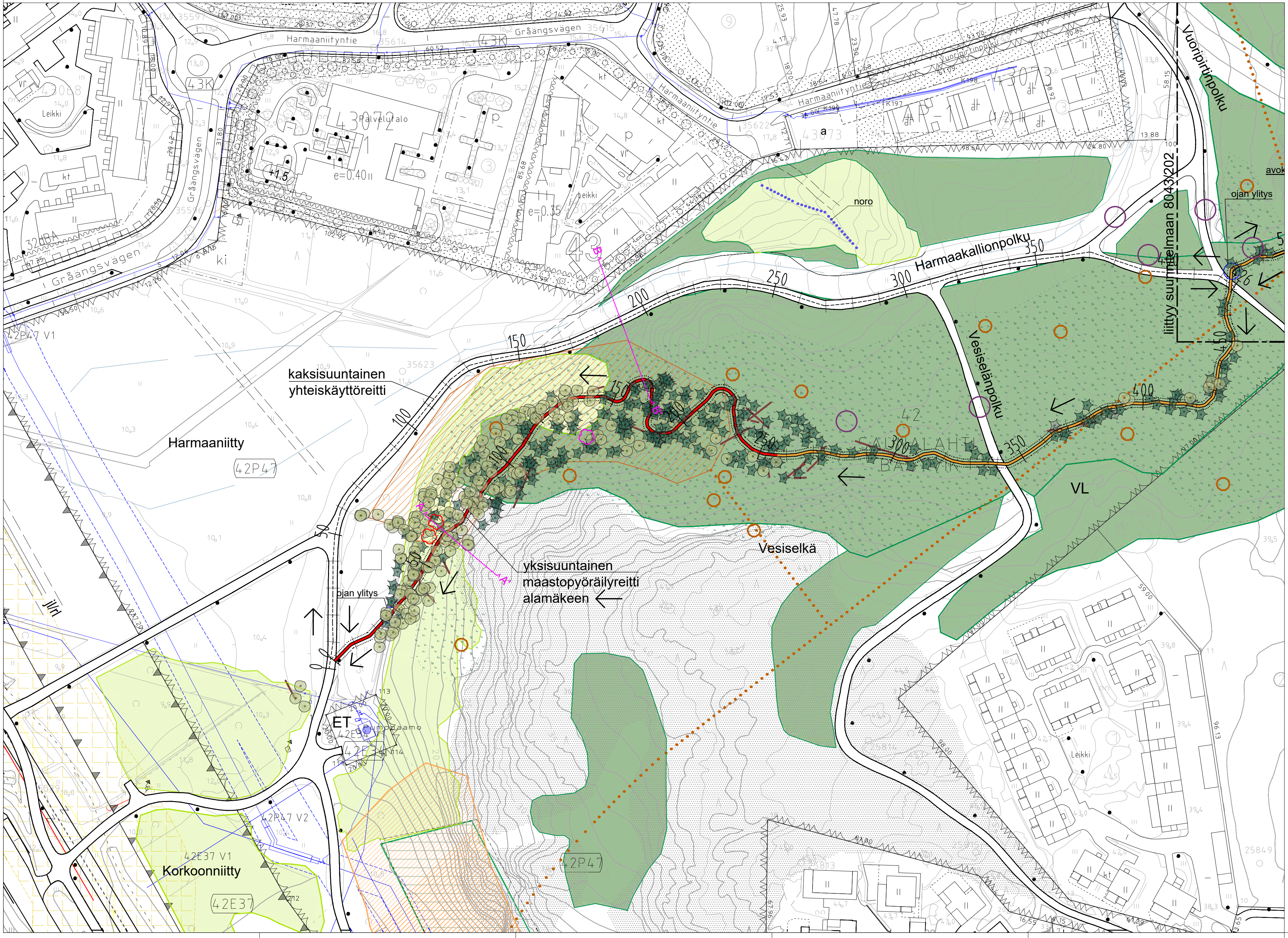
Harmaaniityntie
Gråångsvägen
Palvelutalo
Leikki
Harmaakallionpolku
Vuoripirttinpolku
noro
ojan ylitys
liittyy suunnitelmaan 8043/202
kaksisuuntainen yhteiskäyttöreitti
Harmaaniitty
Vesiseläinpolku
VL
yksisuuntainen maastopyöräilyreitti alamäkeen
Vesiselkä
ojan ylitys
ET
Korkoonniitty
100
150
200
250
300
350
400
450

MERKINTÖJEN SELITYS

SUUNNITELTU MAASTOPYÖRÄREITTI

3700	Paalunumero
├─┼─┤	Yhteiskäyttöön soveltuva maastopyöräreitti, leveys n. 1m, reittilinjaus Kartalla esitetty linjaus on alustava, lopullinen linjaus tarkistetaan maastossa reitin rakennusvaiheessa.
3700 🟥	Suunniteltu uusi reitti
3700 🟧	Kunnostettava reitti, oleva polku
3700 ├─┼─┤	Oleva ulkoilureitti, ei kunnostustarvetta
→	Maastopyöräilyn suunta
┄	Rakentamisalue, leveys 3m
— - —	Karttalehden raja
A—A'	Leikkaus
○	Ojan ylitys, suunniteltu silta/rumpu

POHJAKARTTA

▨	Kalliolue Maanmittauslaitoksen maastotietokannan mukaan
⬠	Mitattu kallioalue reitillä
▨	Suoalue
▨	Soistuma
▨	Maatuva vesialue
🟦	Vesialue
▬	Puro
—	Oja
═	Oleva ulkoilureitti, valaistu
- - -	Oleva maastopyöräreitti
—	Hiihtolatu
▬ ▬ ▬	Luontopolku, Tikankierros
• • • •	Olarin terveysluontopolku
─□─□─	Aita
●	Mitattu lehtipuu, kelopuu
✦	Mitattu havupuu, kelopuu
▬	Mitattu lahopuu

LUONTOARVOT

🟩	Uhanalaiset luontotyypit: suot *
🟩	Uhanalaiset luontotyypit: lehdot *
🟩	Uhanalaiset luontotyypit: kangasmetsät *
▤	Luonnonsuojelualue (Lähde: SYKE).
▨	Lepakkoalueet, luokka 2: Tärkeät ruokailualueet ja siirtymäreitit. Maankäytössä huomioitava alueiden arvo lepakoille (EUROBATS-sopimus).**
▨	Muut lepakoiden käyttämät alueet. Maankäytössä mahdollisuuksien mukaan huomioitava alueiden arvo lepakoille. **
▢	Kulttuuriympäristön tai maiseman vaalimisen kannalta tärkeä alue (Lähde: Espoon maakuntakaava).
• • • •	Noro (Lähde: Espoon uhanalaisten luontotyyppien kartoitus vuonna 2023).
— — —	Arvokkaat virtavedet *
• • • •	Liito-oravan kulkureitti *
✿	Oleva liito-oravan pesäpuu *
✿	Oleva liito-oravan kolopuu *
●	Muinaisjäännös (Lähde: Espoon kaupunki).
○	Lepakkohavainto *
○	Lahokaviosammalesiintymä
●	Arvokkaat geologiset kohteet *
●	Suojellut kasvilajit, valkolehdokki
▨	Liito-oravien ydinalue *
▨	Liito-oravien elinalue *
⁘	Lahokaviosammaleen esiintymisalue (Lähde: Espoon kaupunki).

* Lähde: Espoon rajapintapalvelu.

** Lähde: Espoonväylän alueen lepakkokartoituksen päivitys ja Lugnetin alueen lepakkokarkoitus 2011, Espoon rajapintapalvelu.

ASEMAKAAVAMERKINNÄT

P	Puistoalue
PL2	Pääasiallisesti luonnontilassa säilytettävä puistoalue
V	Virkistysalue
VL	Lähivirkistysalue
VL-1	Lähivirkistysalue, joka säilytetään pääosin avoimena
VR	Retkeily- ja ulkoilualue
ET	Yhdyskuntateknistä huoltoa palvelevien rakennusten ja l
EV	Suojaviheralue
EV-1	Suojaviheralue, joka säilytetään pääosin avoimena

YLEISKAAVAMERKINNÄT

ET	Yhdyskuntateknisen huollon laitosalue
M	Maa- ja metsätalousvaltainen alue
SL	Luonnonsuojelualue
V	Virkistysalue
— — —	Yleiskaavamerkintöjen välinen raja
YLEISKAAVA — · — · — ASEMAKAAVA	Yleiskaavan ja asemakaavan välinen raja

OLEVAT KAAPELIT JA JOHDOT

▦ GAS	maakaasulinja ja käyttöoikeuden rajoitusalue
┄	vesijohto
110 kV	voimajohtolinja 110kW + käyttöoikeuden rajoitus

LUONNOS 6.3.2026

C	M	S	T/H
B	M	S	T/H
A	M	S	T/H

ESPOON KAUPUNKI — ESBO STAD
KAUPUNKITEKNIIKAN KESKUS — STADSTEKNIKCENTRALEN
PIIRT.
SUUNN.
TARK. xx.xx.2026
HYV. xx.xx.2026
PPK
TELA
ALUE — KAAVA: KESKUSPUISTO I; II OSAYLEISKAAVA — KAUP.OSA
NIMI: VESISELKÄ,
ESPOON KESKUSPUISTON MAASTOPYÖRÄREITTI
KLEHTI 23H, 23I — HNRO
LIITTYY
MKAAVA 1:500 — KOORD.JÄRJ. ETRS-GK25 — KORKEUSJÄRJ. N2000
AIHE: PUISTO, ULKOILUREITTI
PIIR. LAJI: PUISTOSUUNNITELMA
NRO 8043/201

HSY:n vesihuolto
PL 100
00066 HSY
p.(09) 15611
NRO
REV.HYV.
REV.TARK.
HYV.
TARK.
GT — GEOTEKNIIKKA-YKSIKKÖ — KONS. — KONS. VSU maisema-arkkitehdit Oy xx.xx.2026
SUUNN. — SUUNN. XXXX
TARK. — TARK. XXSX

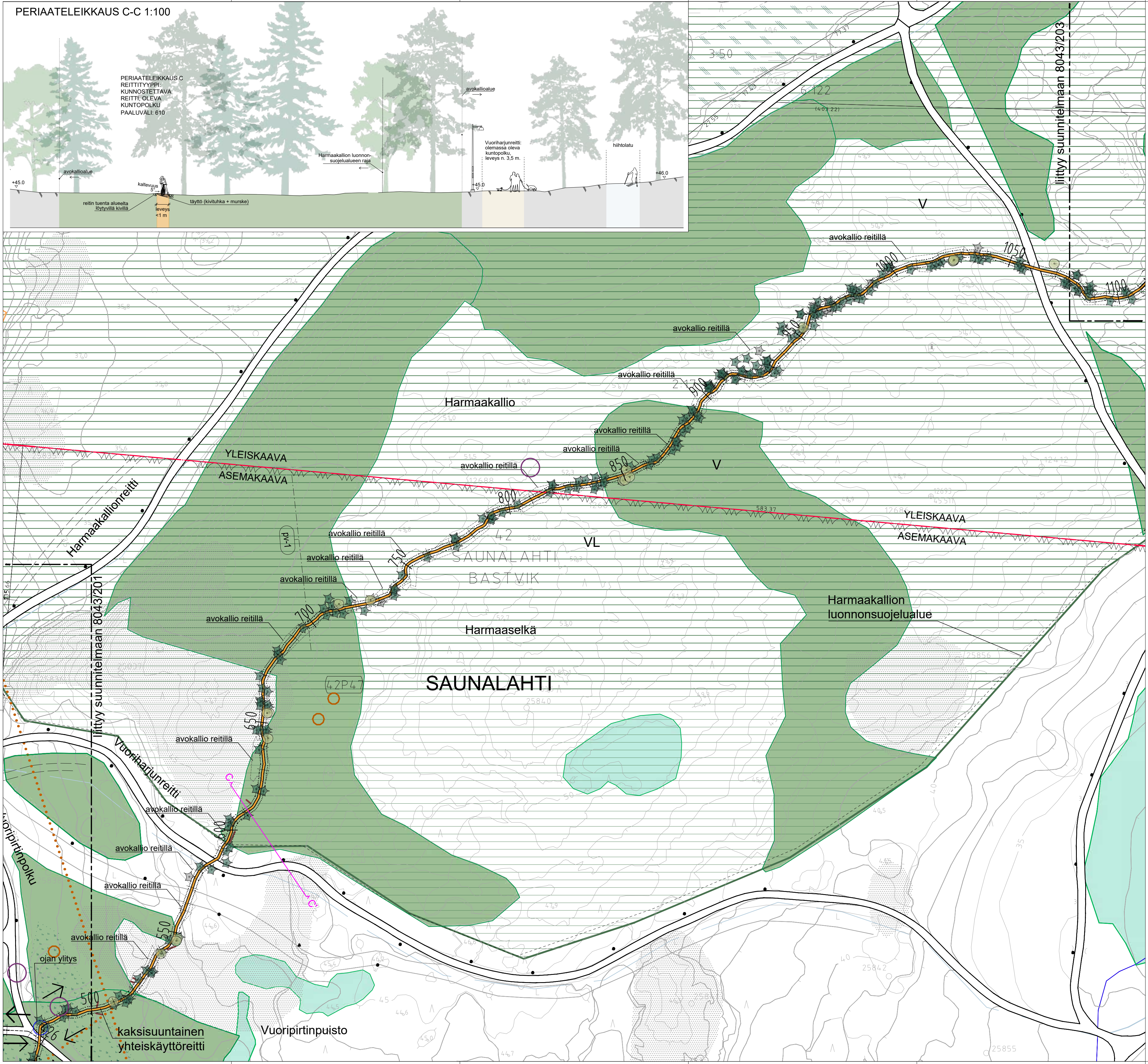
PERIAATELEIKKAUS C-C 1:100

PERIAATELEIKKAUS C
REITTITYYPPI:
KUNNOSTETTAVA
REITTI, OLEVA
KUNTOPOLKU
PAALUVÄLI: 610
avokallioalue
+45.0
kaltevuus
5°
reitin tuenta alueelta löytyvillä kivillä
leveys <1 m
täyttö (kivituhka + murske)
Harmaakallion luonnonsuojelualueen raja
avokallioalue
Vuoriharjunreitti: olemassa oleva kuntopolku, leveys n. 3,5 m.
+45.0
hiihtolatu
+46.0
liittyy suunnitelmaan 8043/203
V
avokallio reitillä
1050
1100
1000
950
900
850
800
750
700
650
600
550
500
avokallio reitillä
avokallio reitillä
avokallio reitillä
avokallio reitillä
avokallio reitillä
Harmaakallio
V
YLEISKAAVA
ASEMAKAAVA
YLEISKAAVA
ASEMAKAAVA
Harmaakallionreitti
pv-1
42
SAUNALAHTI
BASTVIK
VL
avokallio reitillä
avokallio reitillä
avokallio reitillä
avokallio reitillä
Harmaaselkä
Harmaakallion luonnonsuojelualue
SAUNALAHTI
42P47
liittyy suunnitelmaan 8043/201
avokallio reitillä
Vuoriharjunreitti
avokallio reitillä
avokallio reitillä
avokallio reitillä
avokallio reitillä
ojan ylitys
Vuoripirtinpolku
kaksisuuntainen yhteiskäyttöreitti
Vuoripirtinpuisto
C
C'

MERKINTÖJEN SELITYS

SUUNNITELTU MAASTOPYÖRÄREITTI

3700	Paalunumero
├─┼─┤	Yhteiskäyttöön soveltuva maastopyöräreitti, leveys n. 1m, reittilinjaus Kartalla esitetty linjaus on alustava, lopullinen linjaus tarkistetaan maastossa reitin rakennusvaiheessa.
3700 🟥	Suunniteltu uusi reitti
3700 🟧	Kunnostettava reitti, oleva polku
3700 ├─┼─┤	Oleva ulkoilureitti, ei kunnostustarvetta
→	Maastopyöräilyn suunta
┄	Rakentamisalue, leveys 3m
— - —	Karttalehden raja
A ⌃—⌃ A'	Leikkaus
○	Ojan ylitys, suunniteltu silta/rumpu

POHJAKARTTA

▨	Kallioalue Maanmittauslaitoksen maastotietokannan mukaan
┄	Mitattu kallioalue reitillä
▤	Suoalue
▨	Soistuma
▨	Maatuva vesialue
🟦	Vesialue
━	Puro
—	Oja
═	Oleva ulkoilureitti, valaistu
- - -	Oleva maastopyöräreitti
—	Hiihtolatu
▬▬	Luontopolku, Tikankierros
• • •	Olarin terveysluontopolku
-□-□-	Aita
●	Mitattu lehtipuu, kelopuu
✦	Mitattu havupuu, kelopuu
━	Mitattu lahopuu

LUONTOARVOT

🟩	Uhanalaiset luontotyypit: suot *
🟩	Uhanalaiset luontotyypit: lehdot *
🟩	Uhanalaiset luontotyypit: kangasmetsät *
▤	Luonnonsuojelualue (Lähde: SYKE).
▨	Lepakkoalueet, luokka 2: Tärkeät ruokailualueet ja siirtymäreitit. Maankäytössä huomioitava alueiden arvo lepakoille (EUROBATS-sopimus).**
▨	Muut lepakoiden käyttämät alueet. Maankäytössä mahdollisuuksien mukaan huomioitava alueiden arvo lepakoille. **
▭	Kulttuuriympäristön tai maiseman vaalimisen kannalta tärkeä alue (Lähde: Espoon maakuntakaava).
• • •	Noro (Lähde: Espoon uhanalaisten luontotyyppien kartoitus vuonna 2023).
— — —	Arvokkaat virtavedet *
• • •	Liito-oravan kulkureitti *
✿	Oleva liito-oravan pesäpuu *
✿	Oleva liito-oravan kolopuu *
●	Muinaisjäännös (Lähde: Espoon kaupunki).
○	Lepakkohavainto *
○	Lahokaviosammalesiintymä
●	Arvokkaat geologiset kohteet *
●	Suojellut kasvilajit, valkolehdokki
▨	Liito-oravien ydinalue *
▨	Liito-oravien elinalue *
⁘	Lahokaviosammaleen esiintymisalue (Lähde: Espoon kaupunki).

* Lähde: Espoon rajapintapalvelu.

** Lähde: Espoonväylän alueen lepakkokartoituksen päivitys ja Lugnetin alueen lepakkokarkoitus 2011, Espoon rajapintapalvelu.

ASEMAKAAVAMERKINNÄT

P	Puistoalue
PL2	Pääasiallisesti luonnontilassa säilytettävä puistoalue
V	Virkistysalue
VL	Lähivirkistysalue
VL-1	Lähivirkistysalue, joka säilytetään pääosin avoimena
VR	Retkeily- ja ulkoilualue
ET	Yhdyskuntateknistä huoltoa palvelevien rakennusten ja
EV	Suojaviheralue
EV-1	Suojaviheralue, joka säilytetään pääosin avoimena

YLEISKAAVAMERKINNÄT

ET	Yhdyskuntateknisen huollon laitosalue
M	Maa- ja metsätalousvaltainen alue
SL	Luonnonsuojelualue
V	Virkistysalue
— — —	Yleiskaavamerkintöjen välinen raja
YLEISKAAVA —·— ASEMAKAAVA	Yleiskaavan ja asemakaavan välinen raja

OLEVAT KAAPELIT JA JOHDOT

▦	maakaasulinja ja käyttöoikeuden rajoitusalue
▭	vesijohto
110 kV	voimajohtolinja 110kW + käyttöoikeuden rajoitus

LUONNOS 6.3.2026

C	M	S	T/M
B	M	S	T/M
A	M	S	T/M

ESPOON KAUPUNKI
KAUPUNKITEKNIIKAN KESKUS
ESBO STAD
STADSTEKNIKCENTRALEN

PIIRT.
SUUNN.
TARK. xx.xx.2025
HYV. xx.xx.2025
PPK
TELA

ALUE
KAAVA: KESKUSPUISTO I; II OSAYLEISKAAVA
KAUP.OSA

KLEHTI 231
HNRO
LIITTYY
MKAAVA 1:500
KOORD.JÄRJ. ETRS-GK25
KORKEUSJÄRJ. N2000

NIMI: HARMAASELKÄ-HARMAAKALLIO,
ESPOON KESKUSPUISTON MAASTOPYÖRÄREITTI

AIHE: PUISTO, ULKOILUREITTI

PIIR. LAJI: PUISTOSUUNNITELMA

NRO 8043/202

HSY:n vesihuolto
PL 100
00066 HSY
p.(09) 15611

NRO
REV.HYV.
REV.TARK.
HYV.
TARK.

GT GEOTEKNIIKKA-YKSIKKÖ
KONS.
KONS. VSU maisema-arkkitehdit Oy xx.xx.2025
SUUNN. XXXX
TARK. XXSX

PERIAATELEIKKAUS D-D 1:100

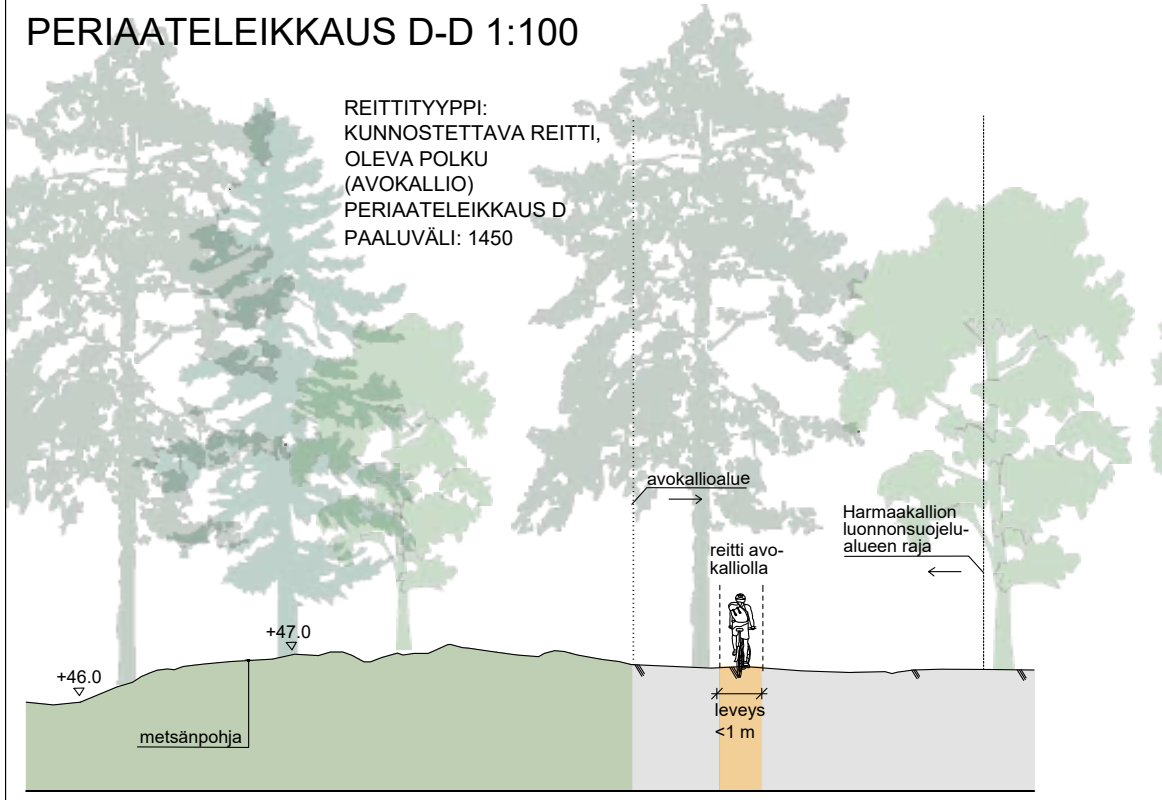
REITTITYYPPI:
KUNNOSTETTAVA REITTI,
OLEVA POLKU
(AVOKALLIO)
PERIAATELEIKKAUS D
PAALUVÄLI: 1450
avokallioalue
Harmaakallion luonnonsuojelu-alueen raja
reitti avo-kalliolla
+47.0
+46.0
metsänpohja
leveys <1 m

PERIAATELEIKKAUS E-E 1:100

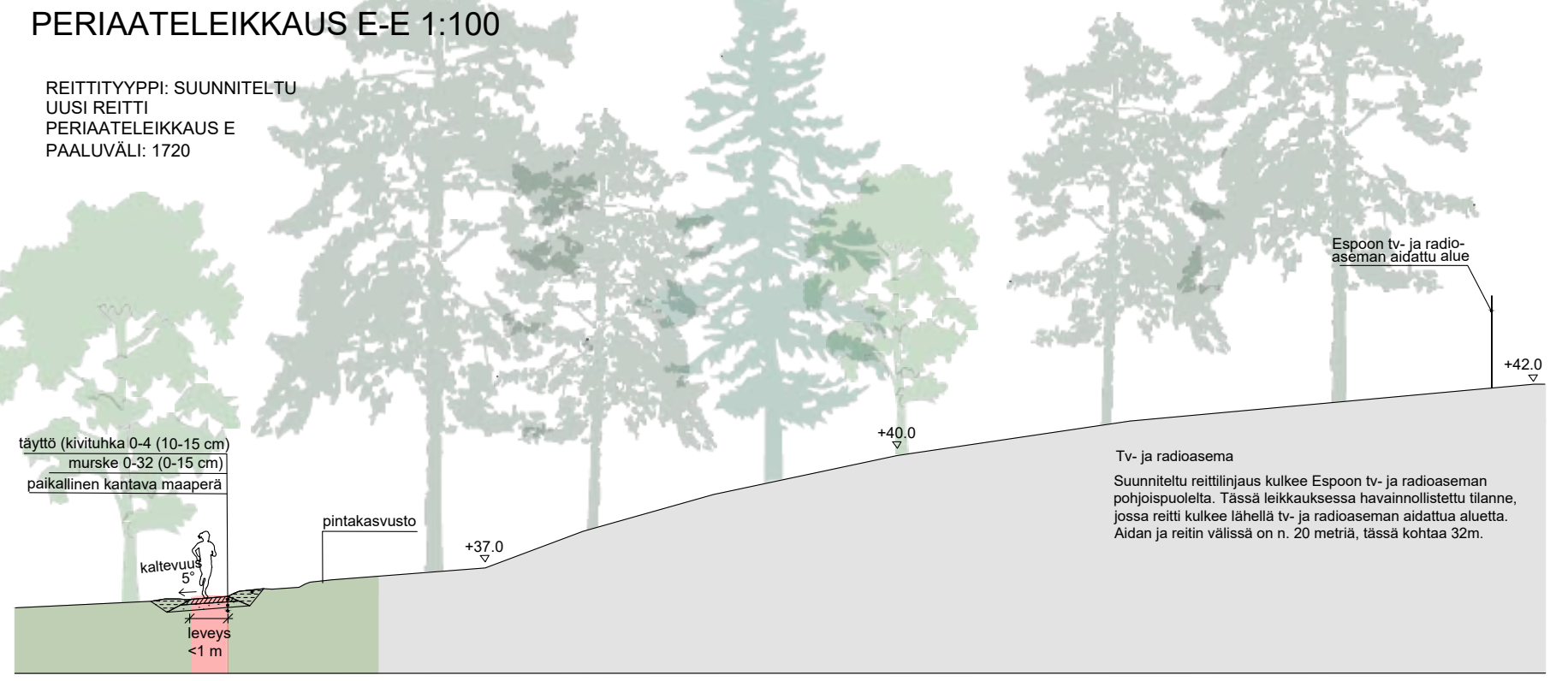
REITTITYYPPI: SUUNNITELTU
UUSI REITTI
PERIAATELEIKKAUS E
PAALUVÄLI: 1720
Espoon tv- ja radio-aseman aidattu alue
+42.0
+40.0
+37.0
täyttö (kivituhka 0-4 (10-15 cm)
murske 0-32 (0-15 cm)
paikallinen kantava maaperä
pintakasvusto
kaltevuus 5°
leveys <1 m

Tv- ja radioasema

Suunniteltu reittilinjaus kulkee Espoon tv- ja radioaseman pohjoispuolelta. Tässä leikkauksessa havainnollistettu tilanne, jossa reitti kulkee lähellä tv- ja radioaseman aidattua aluetta. Aidan ja reitin välissä on n. 20 metriä, tässä kohtaa 32m.

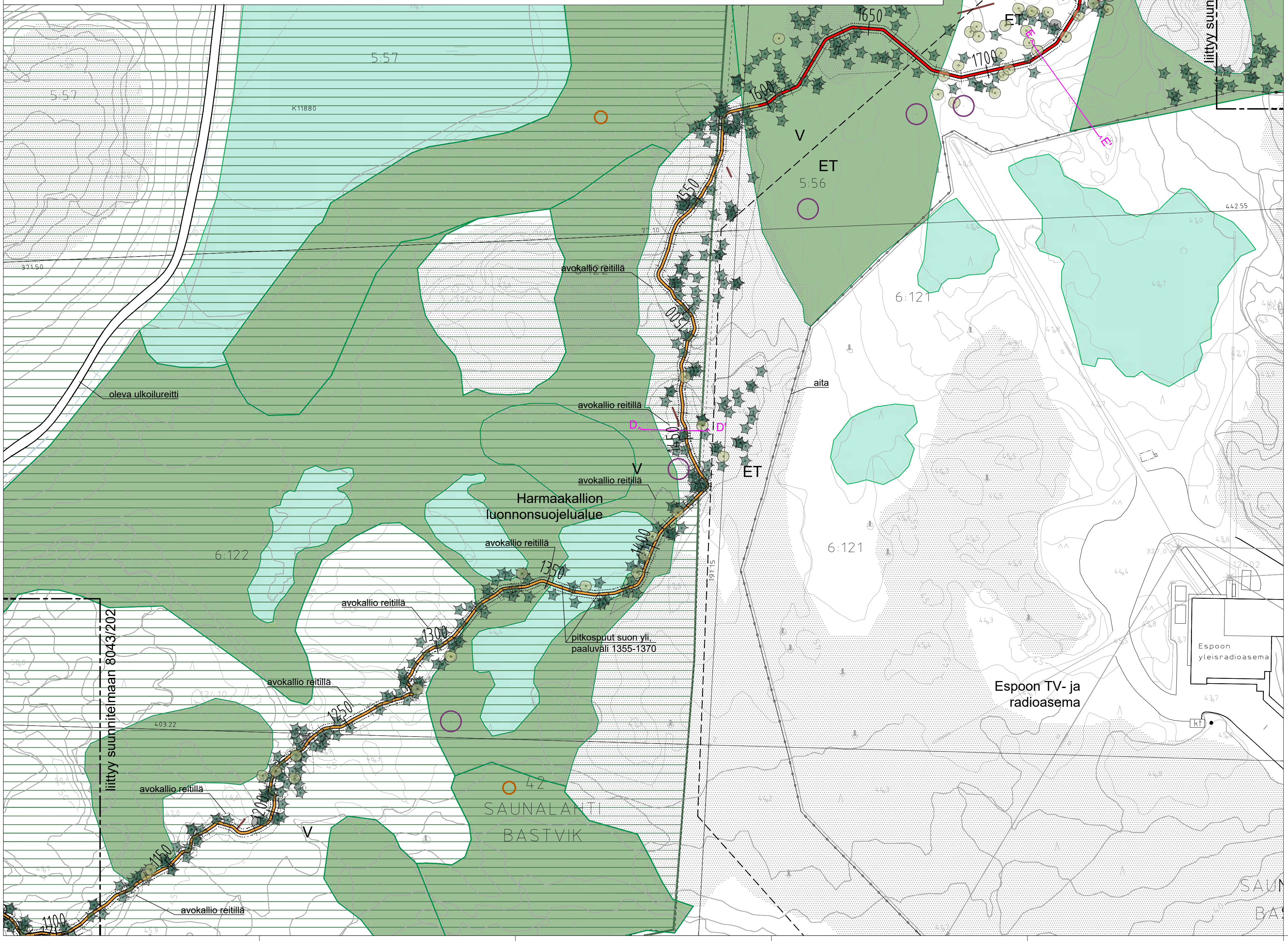
5:57
5:57
K11880
5:56
V
ET
V
ET
ET
1850
1800
1750
1700
1650
1600
1550
1500
1450
1400
1350
1300
1250
1200
1150
1100
E
E'
D
D'
liittyy suunnitelmaan 8043/204
liittyy suunnitelmaan 8043/202
avokallio reitillä
avokallio reitillä
avokallio reitillä
avokallio reitillä
avokallio reitillä
avokallio reitillä
avokallio reitillä
avokallio reitillä
oleva ulkoilureitti
aita
Harmaakallion luonnonsuojelualue
pitkospuut suon yli, paaluväli 1355-1370
6:122
6:121
6:121
442.55
371.50
403.22
V
SAUNALAHTI
BASTVIK
Espoon yleisradioasema
Espoon TV- ja radioasema

MERKINTÖJEN SELITYS

SUUNNITELTU MAASTOPYÖRÄREITTI

3700	Paalunumero
	Yhteiskäyttöön soveltuva maastopyöräreitti, leveys n. 1m, reittilinjaus Kartalla esitetty linjaus on alustava, lopullinen linjaus tarkistetaan maastossa reitin rakennusvaiheessa.
3700 🟥	Suunniteltu uusi reitti
3700 🟧	Kunnostettava reitti, oleva polku
3700	Oleva ulkoilureitti, ei kunnostustarvetta
→	Maastopyöräilyn suunta
	Rakentamisalue, leveys 3m
	Karttalehden raja
A A'	Leikkaus
○	Ojan ylitys, suunniteltu silta/rumpu

POHJAKARTTA

	Kallioalue Maanmittauslaitoksen maastotietokannan mukaan		Puro
	Mitattu kallioalue reitillä		Oja
	Suoalue		Oleva ulkoilureitti, valaistu
	Soistuma		Oleva maastopyöräreitti
	Maatuva vesialue		Hiihtolatu
	Vesialue		Luontopolku, Tikankierros
			Olarin terveysluontopolku
			Aita
			Mitattu lehtipuu, kelopuu
			Mitattu havupuu, kelopuu
			Mitattu lahopuu

LUONTOARVOT

	Uhanalaiset luontotyypit: suot *		Liito-oravien ydinalue *
	Uhanalaiset luontotyypit: lehdot *		Liito-oravien elinalue *
	Uhanalaiset luontotyypit: kangasmetsät *		Lahokaviosammaleen esiintymisalue (Lähde: Espoon kaupunki).
	Luonnonsuojelualue (Lähde: SYKE).		
	Lepakkoalueet, luokka 2: Tärkeät ruokailualueet ja siirtymäreitit. Maankäytössä huomioitava alueiden arvo lepakoille (EUROBATS-sopimus).**		
	Muut lepakoiden käyttämät alueet. Maankäytössä mahdollisuuksien mukaan huomioitava alueiden arvo lepakoille. **		
	Kulttuuriympäristön tai maiseman vaalimisen kannalta tärkeä alue (Lähde: Espoon maakuntakaava).		
	Noro (Lähde: Espoon uhanalaisten luontotyyppien kartoitus vuonna 2023).		
	Arvokkaat virtavedet *		
	Liito-oravan kulkureitti *		
	Oleva liito-oravan pesäpuu *		
	Oleva liito-oravan kolopuu *		
●	Muinaisjäännös (Lähde: Espoon kaupunki).		
○	Lepakkohavainto *		
○	Lahokaviosammalesiintymä		
●	Arvokkaat geologiset kohteet *		
●	Suojellut kasvilajit, valkolehdokki		

* Lähde: Espoon rajapintapalvelu.

** Lähde: Espoonväylän alueen lepakkokartoituksen päivitys ja Lugnetin alueen lepakkokarkoitus 2011, Espoon rajapintapalvelu.

ASEMAKAAVAMERKINNÄT

P	Puistoalue
PL2	Pääasiallisesti luonnontilassa säilytettävä puistoalue
V	Virkistysalue
VL	Lähivirkistysalue
VL-1	Lähivirkistysalue, joka säilytetään pääosin avoimena
VR	Retkeily- ja ulkoilualue
ET	Yhdyskuntateknistä huoltoa palvelevien rakennusten ja lait
EV	Suojaviheralue
EV-1	Suojaviheralue, joka säilytetään pääosin avoimena

YLEISKAAVAMERKINNÄT

ET	Yhdyskuntateknisen huollon laitosalue
M	Maa- ja metsätalousvaltainen alue
SL	Luonnonsuojelualue
V	Virkistysalue
— — —	Yleiskaavamerkintöjen välinen raja
YLEISKAAVA / ASEMAKAAVA	Yleiskaavan ja asemakaavan välinen raja

OLEVAT KAAPELIT JA JOHDOT

	maakaasulinja ja käyttöoikeuden rajoitusalue
	vesijohto
110 kV	voimajohtolinja 110kW + käyttöoikeuden rajoitus

LUONNOS 6.3.2026

C	M	S	T/H
B	M	S	T/H
A	M	S	T/H

ESPOON KAUPUNKI
KAUPUNKITEKNIIKAN KESKUS
ESBO STAD
STADSTEKNIKCENTRALEN

PIIRT.
SUUNN.
TARK. xx.xx.2026
HYV. xx.xx.2026
PPK
TELA

ALUE
KAAVA: KESKUSPUISTO I; II OSAYLEISKAAVA
KAUP.OSA

KLEHTI 221,231
HNRO
LIITTYY

NIMI: HARMAAKALLIO,
ESPOON KESKUSPUISTON MAASTOPYÖRÄREITTI

MKAAVA 1:500
KOORD.JÄRJ. ETRS-GK25
KORKEUSJÄRJ. N2000

AIHE: PUISTO, ULKOILUREITTI

PIIR. LAJI: PUISTOSUUNNITELMA

NRO 8043/203

HSY:n vesihuolto
PL 100
00066 HSY
p.(09) 15611

NRO

REV.HYV.
REV.TARK.
HYV.
TARK.

GT GEOTEKNIIKKA-YKSIKKÖ
KONS.
KONS. VSU maisema-arkkitehdit Oy xx.xx.2026
SUUNN. XXXX
TARK. XXSX

PERIAATELEIKKAUS F-F 1:100

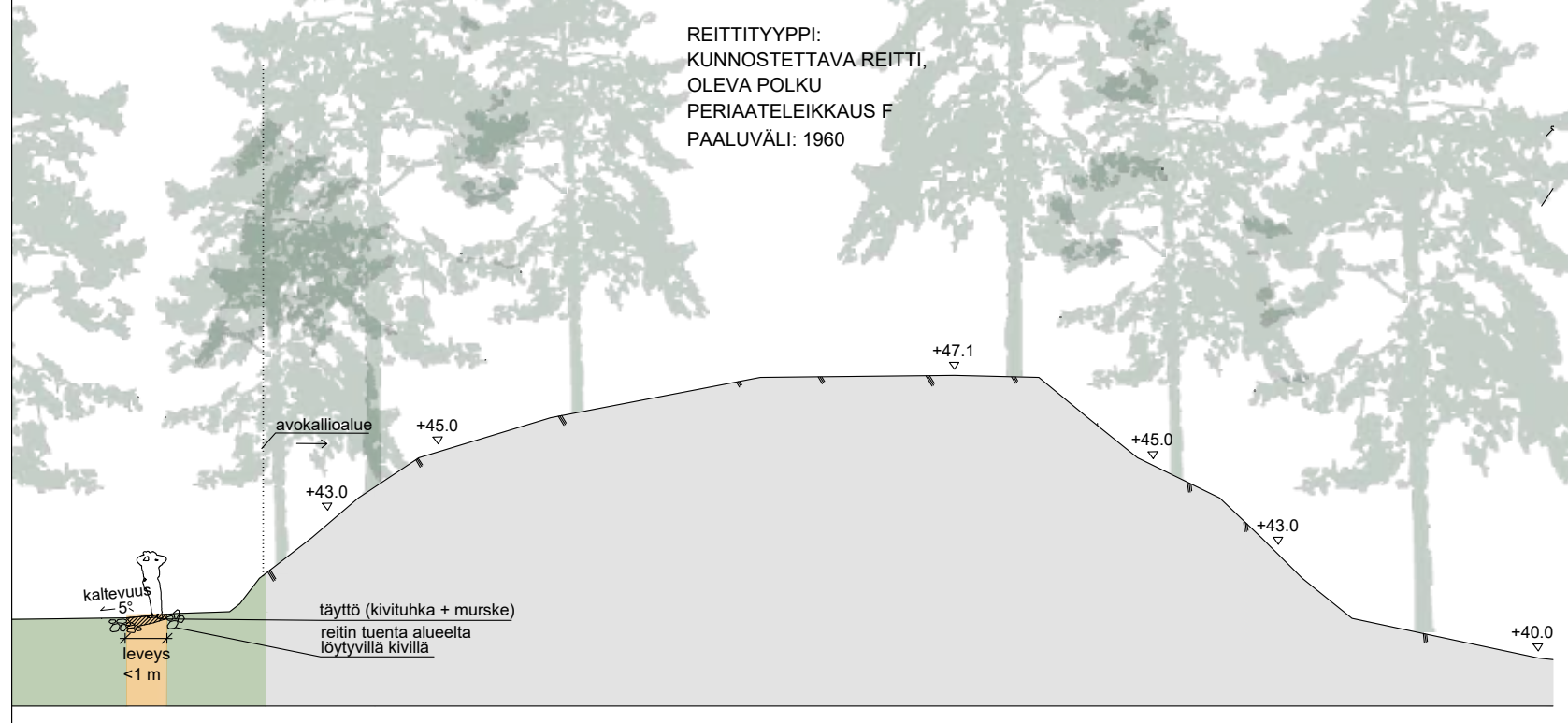
REITTITYYPPI:
KUNNOSTETTAVA REITTI,
OLEVA POLKU
PERIAATELEIKKAUS F
PAALUVÄLI: 1960
avokallioalue
+43.0
+45.0
+47.1
+45.0
+43.0
+40.0
kaltevuus 5°
täyttö (kivituhka + murske)
reitin tuenta alueelta löytyvillä kivillä
leveys <1 m

PERIAATELEIKKAUS G-G 1:100

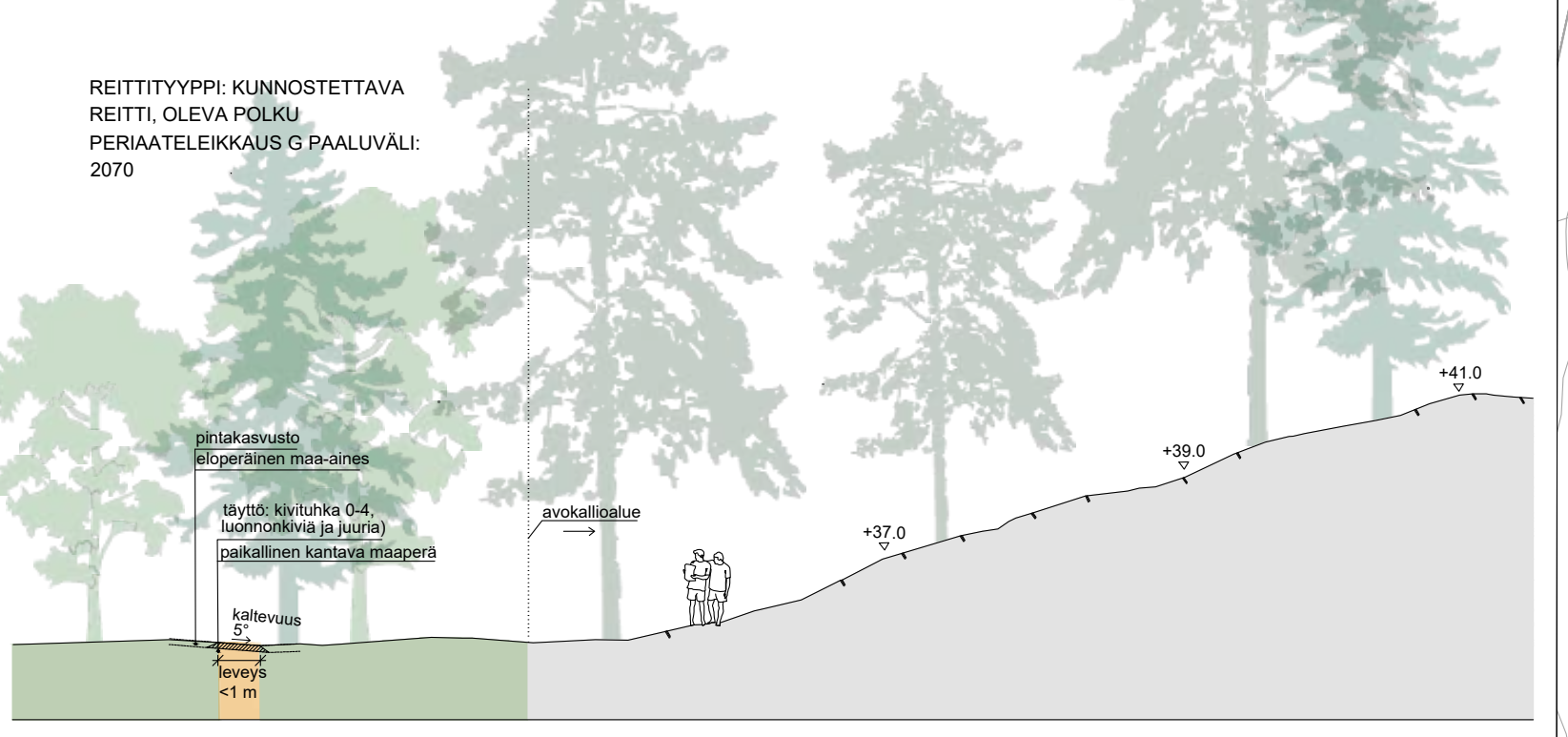
REITTITYYPPI: KUNNOSTETTAVA
REITTI, OLEVA POLKU
PERIAATELEIKKAUS G PAALUVÄLI:
2070
pintakasvusto
eloperäinen maa-aines
täyttö: kivituhka 0-4, luonnonkiviä ja juuria)
paikallinen kantava maaperä
avokallioalue
kaltevuus 5°
leveys <1 m
+37.0
+39.0
+41.0

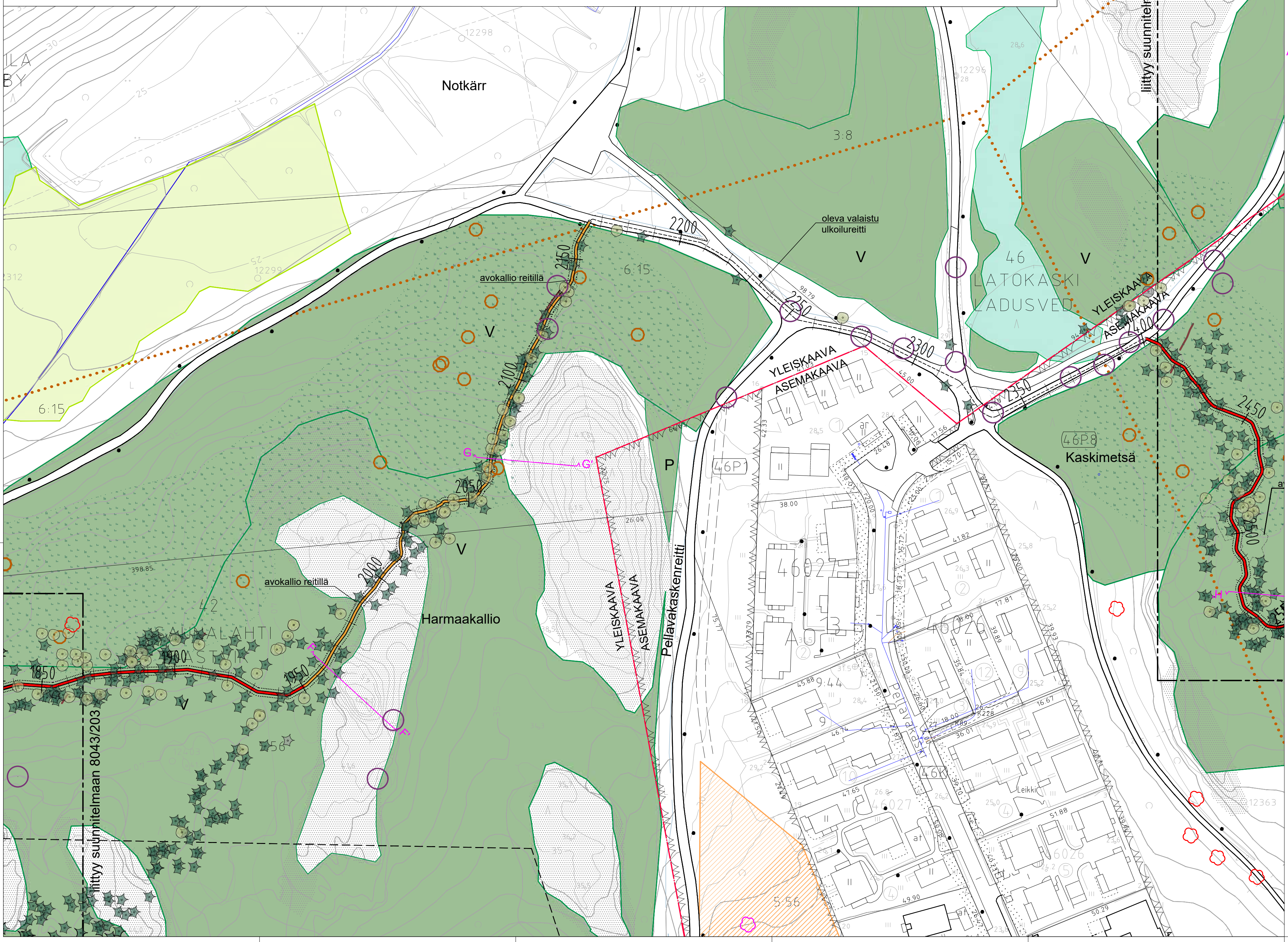
Notkärr
3:8
6:15
6:15
oleva valaistu ulkoilureitti
V
V
V
V
V
46
LATOKASKI
LADUSVED
YLEISKAAVA
ASEMAKAAVA
YLEISKAAVA
ASEMAKAAVA
YLEISKAAVA
ASEMAKAAVA
2200
2250
2300
2350
2400
2450
2500
2150
2100
2050
2000
1950
1900
1850
avokallio reitillä
avokallio reitillä
Harmaakallio
P
46P1
46P8
Kaskimetsä
Pellavakaskenreitti
liittyy suunnitelmaan 8043/203
liittyy suunnitelmaan 8043/205
46027
46026
46K
5:56
12298
12299
12296
12363
SAUNALAHTI
G
G'
F
F'
H
Leikki

MERKINTÖJEN SELITYS

SUUNNITELTU MAASTOPYÖRÄREITTI

3700	Paalunumero
	Yhteiskäyttöön soveltuva maastopyöräreitti, leveys n. 1m, reittilinjaus Kartalla esitetty linjaus on alustava, lopullinen linjaus tarkistetaan maastossa reitin rakennusvaiheessa.
3700 🟥	Suunniteltu uusi reitti
3700 🟧	Kunnostettava reitti, oleva polku
3700	Oleva ulkoilureitti, ei kunnostustarvetta
→	Maastopyöräilyn suunta
	Rakentamisalue, leveys 3m
	Karttalehden raja
A A'	Leikkaus
○	Ojan ylitys, suunniteltu silta/rumpu

POHJAKARTTA

▨	Kallioalue Maanmittauslaitoksen maastotietokannan mukaan
	Mitattu kallioalue reitillä
▨	Suoalue
▨	Soistuma
▨	Maatuva vesialue
🟦	Vesialue
	Puro
	Oja
	Oleva ulkoilureitti, valaistu
	Oleva maastopyöräreitti
	Hiihtolatu
	Luontopolku, Tikankierros
	Olarin terveysluontopolku
	Aita
	Mitattu lehtipuu, kelopuu
	Mitattu havupuu, kelopuu
	Mitattu lahopuu

LUONTOARVOT

🟩	Uhanalaiset luontotyypit: suot *
🟩	Uhanalaiset luontotyypit: lehdot *
🟩	Uhanalaiset luontotyypit: kangasmetsät *
▨	Luonnonsuojelualue (Lähde: SYKE).
▨	Lepakkoalueet, luokka 2: Tärkeät ruokailualueet ja siirtymäreitit. Maankäytössä huomioitava alueiden arvo lepakoille (EUROBATS-sopimus).**
▨	Muut lepakoiden käyttämät alueet. Maankäytössä mahdollisuuksien mukaan huomioitava alueiden arvo lepakoille. **
	Kulttuuriympäristön tai maiseman vaalimisen kannalta tärkeä alue (Lähde: Espoon maakuntakaava).
	Noro (Lähde: Espoon uhanalaisten luontotyyppien kartoitus vuonna 2023).
	Arvokkaat virtavedet *
	Liito-oravan kulkureitti *
	Oleva liito-oravan pesäpuu *
	Oleva liito-oravan kolopuu *
●	Muinaisjäännös (Lähde: Espoon kaupunki).
○	Lepakkohavainto *
○	Lahokaviosammalesiintymä
●	Arvokkaat geologiset kohteet *
●	Suojellut kasvilajit, valkolehdokki
▨	Liito-oravien ydinalue *
▨	Liito-oravien elinalue *
▨	Lahokaviosammaleen esiintymisalue (Lähde: Espoon kaupunki).

* Lähde: Espoon rajapintapalvelu.

** Lähde: Espoonväylän alueen lepakkokartoituksen päivitys ja Lugnetin alueen lepakkokarkoitus 2011, Espoon rajapintapalvelu.

ASEMAKAAVAMERKINNÄT

P	Puistoalue
PL2	Pääasiallisesti luonnontilassa säilytettävä puistoalue
V	Virkistysalue
VL	Lähivirkistysalue
VL-1	Lähivirkistysalue, joka säilytetään pääosin avoimena
VR	Retkeily- ja ulkoilualue
ET	Yhdyskuntateknistä huoltoa palvelevien rakennusten ja
EV	Suojaviheralue
EV-1	Suojaviheralue, joka säilytetään pääosin avoimena

YLEISKAAVAMERKINNÄT

ET	Yhdyskuntateknisen huollon laitosalue
M	Maa- ja metsätalousvaltainen alue
SL	Luonnonsuojelualue
V	Virkistysalue
	Yleiskaavamerkintöjen välinen raja
YLEISKAAVA ASEMAKAAVA	Yleiskaavan ja asemakaavan välinen raja

OLEVAT KAAPELIT JA JOHDOT

GAS	maakaasulinja ja käyttöoikeuden rajoitusalue
	vesijohto
110 kV	voimajohtolinja 110kW + käyttöoikeuden rajoitus

LUONNOS 6.3.2026

C	M	S	T/H
B	M	S	T/H
A	M	S	T/H
	ESPOON KAUPUNKI KAUPUNKITEKNIIKAN KESKUS	ESBO STAD STADSTEKNIKCENTRALEN	PIIRT. SUUNN. TARK. xx.xx.2026
ALUE	KAAVA KESKUSPUISTO I; II OSAYLEISKAAVA	KAUP.OSA	HYV. xx.xx.2026 PPK TELA
NIMI	HARMAAKALLIO-KASKIMETSÄ, ESPOON KESKUSPUISTON MAASTOPYÖRÄREITTI		KLEHTI 22J HNRO LIITTYY MKAAVA 1:500 KOORD.JÄRJ. ETRS-GK25 KORKEUSJÄRJ. N2000
AIHE	PUISTO, ULKOILUREITTI		
PIIR. LAJI	PUISTOSUUNNITELMA		NRO 8043/204
HSY:n vesihuolto PL 100 00066 HSY p.(09) 15611	NRO	REV.HYV. REV.TARK. HYV. TARK.	
GT GEOTEKNIIKKA-YKSIKKÖ	KONS.	KONS. VSU maisema-arkkitehdit Oy	xx.xx.2026
SUUNN.		SUUNN. XXXX	
TARK.		TARK. XXSX	

PERIAATELEIKKAUS H-H 1:100

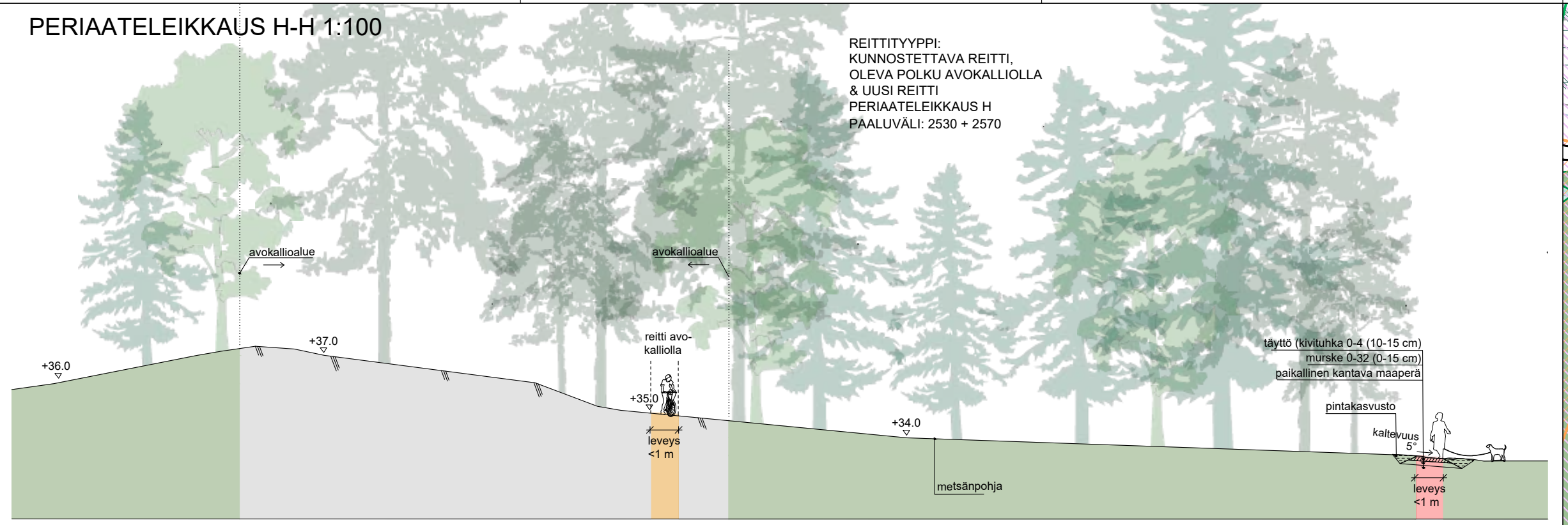
avokallioalue
avokallioalue
+36.0
+37.0
reitti avo-
kalliolla
+35.0
leveys
<1 m
+34.0
metsänpohja
täyttö (kivituhka 0-4 (10-15 cm)
murske 0-32 (0-15 cm)
paikallinen kantava maaperä
pintakasvusto
kaltevuus
5°
leveys
<1 m

REITTITYYPPI:
KUNNOSTETTAVA REITTI,
OLEVA POLKU AVOKALLIOLLA
& UUSI REITTI
PERIAATELEIKKAUS H
PAALUVÄLI: 2530 + 2570

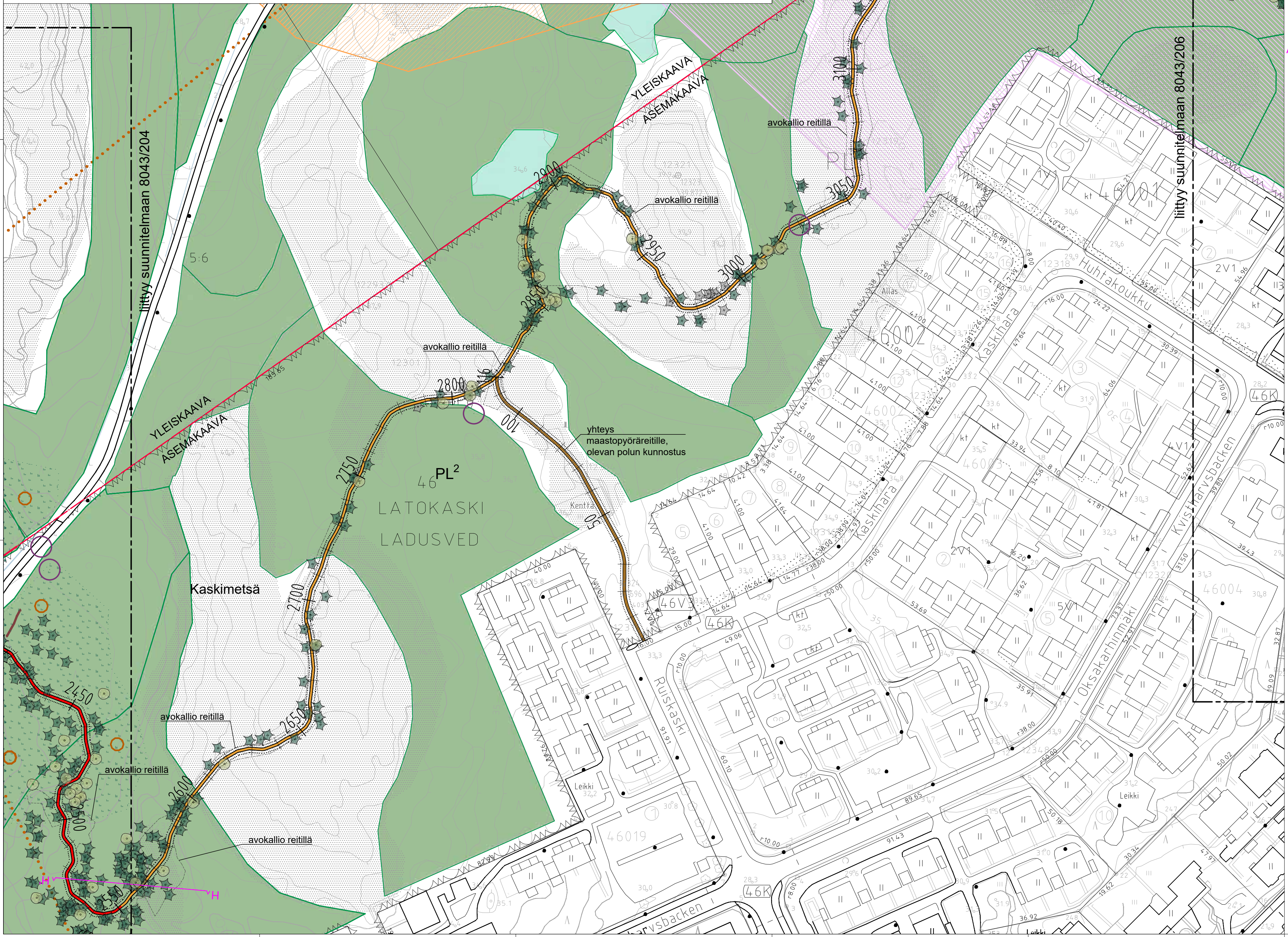
liittyy suunnitelmaan 8043/204
liittyy suunnitelmaan 8043/206
YLEISKAAVA
ASEMAKAAVA
YLEISKAAVA
ASEMAKAAVA
avokallio reitillä
avokallio reitillä
avokallio reitillä
avokallio reitillä
avokallio reitillä
avokallio reitillä
avokallio reitillä
yhteys
maastopyöräreitille,
olevan polun kunnostus
Kaskimetsä
46 PL2
LATOKASKI
LADUSVED
2450
2500
2550
2600
2650
2700
2750
2800
2850
2900
2950
3000
3050
3100
3150
3200
3250
3300
Huhtakoukku
Kaskihara
Kaskihara
Ruiskaski
Oksakarhinmäki
Kvistharvsbacken
46001
46002
46003
46004
46019
46V3
46K
46K
46K
2V1
2V1
5VI
Allas
Kenttä
Leikki
Leikki
H
H

MERKINTÖJEN SELITYS

SUUNNITELTU MAASTOPYÖRÄREITTI

3700	Paalunumero
	Yhteiskäyttöön soveltuva maastopyöräreitti, leveys n. 1m, reittilinjaus Kartalla esitetty linjaus on alustava, lopullinen linjaus tarkistetaan maastossa reitin rakennusvaiheessa.
3700	Suunniteltu uusi reitti
3700	Kunnostettava reitti, oleva polku
3700	Oleva ulkoilureitti, ei kunnostustarvetta
→	Maastopyöräilyn suunta
	Rakentamisalue, leveys 3m
	Karttalehden raja
A A'	Leikkaus
○	Ojan ylitys, suunniteltu silta/rumpu

POHJAKARTTA

- Kallioalue Maanmittauslaitoksen maastotietokannan mukaan
- Mitattu kallioalue reitillä
- Suoalue
- Soistuma
- Maatuva vesialue
- Vesialue
- Puro
- Oja
- Oleva ulkoilureitti, valaistu
- Oleva maastopyöräreitti
- Hiihtolatu
- Luontopolku, Tikankierros
- Olarin terveysluontopolku
- Aita
- Mitattu lehtipuu, kelopuu
- Mitattu havupuu, kelopuu
- Mitattu lahopuu

LUONTOARVOT

- Uhanalaiset luontotyypit: suot *
- Uhanalaiset luontotyypit: lehdot *
- Uhanalaiset luontotyypit: kangasmetsät *
- Luonnonsuojelualue (Lähde: SYKE).
- Lepakkoalueet, luokka 2: Tärkeät ruokailualueet ja siirtymäreitit. Maankäytössä huomioitava alueiden arvo lepakoille (EUROBATS-sopimus).**
- Muut lepakoiden käyttämät alueet. Maankäytössä mahdollisuuksien mukaan huomioitava alueiden arvo lepakoille. **
- Kulttuuriympäristön tai maiseman vaalimisen kannalta tärkeä alue (Lähde: Espoon maakuntakaava).
- Noro (Lähde: Espoon uhanalaisten luontotyyppien kartoitus vuonna 2023).
- Arvokkaat virtavedet *
- Liito-oravan kulkureitti *
- Oleva liito-oravan pesäpuu *
- Oleva liito-oravan kolopuu *
- Muinaisjäännös (Lähde: Espoon kaupunki).
- Lepakkohavainto *
- Lahokaviosammalesiintymä
- Arvokkaat geologiset kohteet *
- Suojellut kasvilajit, valkolehdokki
- Liito-oravien ydinalue *
- Liito-oravien elinalue *
- Lahokaviosammaleen esiintymisalue (Lähde: Espoon kaupunki).

* Lähde: Espoon rajapintapalvelu.

** Lähde: Espoonväylän alueen lepakkokartoituksen päivitys ja Lugnetin alueen lepakkokarkoitus 2011, Espoon rajapintapalvelu.

ASEMAKAAVAMERKINNÄT

P	Puistoalue
PL	Pääasiallisesti luonnontilassa säilytettävä puistoalue
V	Virkistysalue
VL	Lähivirkistysalue
VL-1	Lähivirkistysalue, joka säilytetään pääosin avoimena
VR	Retkeily- ja ulkoilualue
ET	Yhdyskuntateknistä huoltoa palvelevien rakennusten ja
EV	Suojaviheralue
EV-1	Suojaviheralue, joka säilytetään pääosin avoimena

YLEISKAAVAMERKINNÄT

ET	Yhdyskuntateknisen huollon laitosalue
M	Maa- ja metsätalousvaltainen alue
SL	Luonnonsuojelualue
V	Virkistysalue
– – – –	Yleiskaavamerkintöjen välinen raja
YLEISKAAVA ASEMAKAAVA	Yleiskaavan ja asemakaavan välinen raja

OLEVAT KAAPELIT JA JOHDOT

	maakaasulinja ja käyttöoikeuden rajoitusalue
	vesijohto
110 kV	voimajohtolinja 110kW + käyttöoikeuden rajoitus

LUONNOS 6.3.2026

C	M	S	T/H
B	M	S	T/H
A	M	S	T/H

ESPOON KAUPUNKI
KAUPUNKITEKNIIKAN KESKUS
ESBO STAD
STADSTEKNIKCENTRALEN

PIIRT.
SUUNN.
TARK. xx.xx.2026
HYV. xx.xx.2026
PPK
TELA

ALUE
KAAVA
KAUP.OSA
KESKUSPUISTO I; II OSAYLEISKAAVA

NIMI
KASKIMETSÄ,
ESPOON KESKUSPUISTON MAASTOPYÖRÄREITTI

KLEHTI 22J
HNRO .
LIITTYY
MKAAVA 1:500
KOORD.JÄRJ. ETRS-GK25
KORKEUSJÄRJ. N2000

AIHE
PUISTO, ULKOILUREITTI

PIIR. LAJI
PUISTOSUUNNITELMA

NRO
8043/205

HSY:n vesihuolto
PL 100
00066 HSY
p.(09) 15611

NRO .

REV.HYV.
REV.TARK.
HYV.
TARK.

GT GEOTEKNIIKKA-YKSIKKÖ
KONS.
KONS. VSU maisema-arkkitehdit Oy xx.xx.2026
SUUNN. XXXX
TARK. XXSX

PERIAATELEIKKAUS I-I 1:100

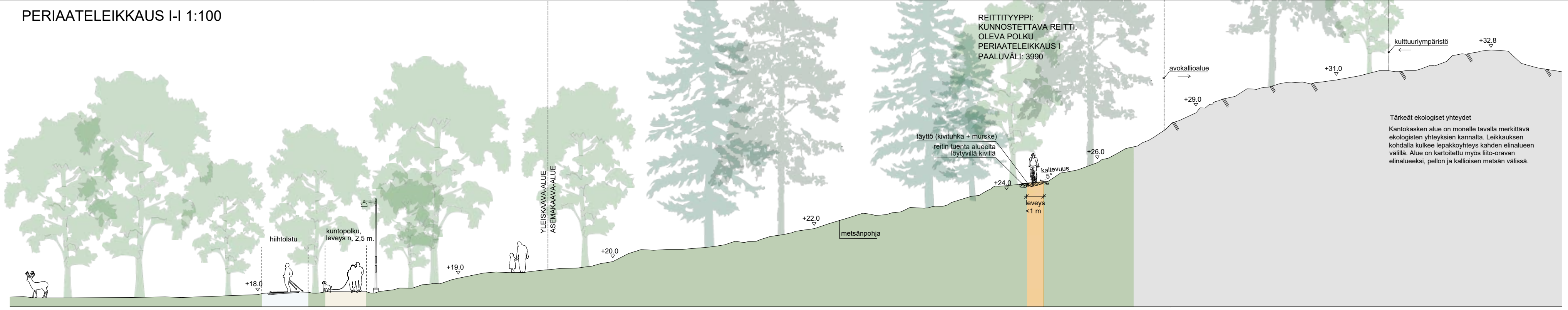
hiihtolatu
kuntopolku,
leveys n. 2,5 m.
+18.0
+19.0
YLEISKAAVA-ALUE
ASEMAKAAVA-ALUE
+20.0
+22.0
metsänpohja
täyttö (kivituhka + murske)
reitin tuenta alueelta löytyvillä kivillä
+24.0
kaltevuus 5°
leveys <1 m
+26.0
+29.0
avokallioalue
+31.0
kulttuuriympäristö
+32.8

REITTITYYPPI:
KUNNOSTETTAVA REITTI,
OLEVA POLKU
PERIAATELEIKKAUS I
PAALUVÄLI: 3990

Tärkeät ekologiset yhteydet

Kantokasken alue on monelle tavalla merkittävä ekologisten yhteyksien kannalta. Leikkauksen kohdalla kulkee lepakkoyhteys kahden elinalueen välillä. Alue on kartoitettu myös liito-oravan elinalueeksi, pellon ja kallioisen metsän välissä.

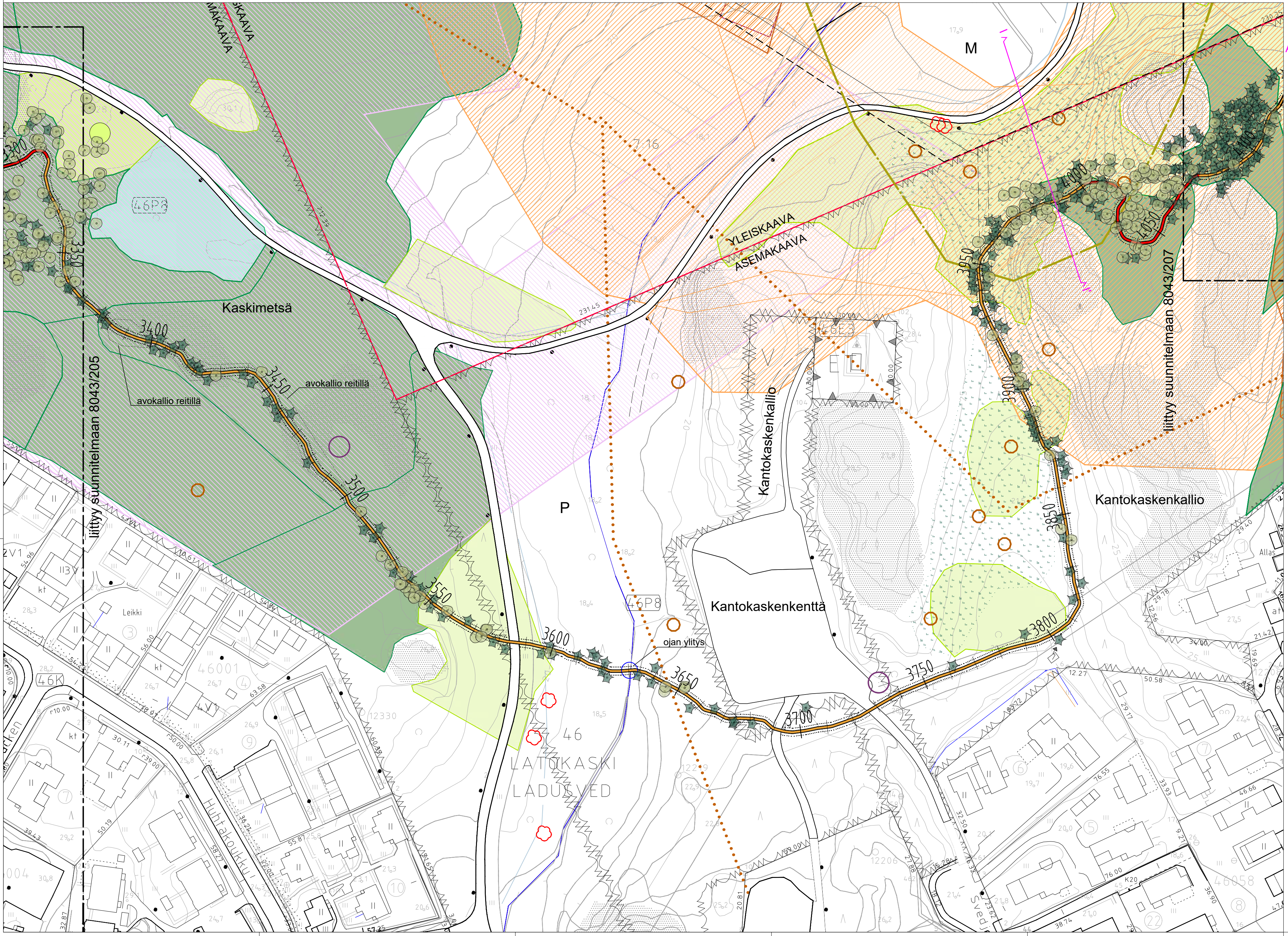
M
Kaskimetsä
46P8
avokallio reitillä
avokallio reitillä
liittyy suunnitelmaan 8043/205
3300
3350
3400
3450
3500
3550
3600
3650
3700
3750
3800
3850
3900
3950
4000
4050
ojan ylitys
P
46P8
Kantokaskenkenttä
Kantokaskenkallio
Kantokaskenkallio
YLEISKAAVA
ASEMAKAAVA
liittyy suunnitelmaan 8043/207
46
LATOKASKI
LADUSVED
46001
Leikki
Allas
Huhtakoukku

MERKINTÖJEN SELITYS

SUUNNITELTU MAASTOPYÖRÄREITTI

3700	Paalunumero
╫	Yhteiskäyttöön soveltuva maastopyöräreitti, leveys n. 1m, reittilinjaus Kartalla esitetty linjaus on alustava, lopullinen linjaus tarkistetaan maastossa reitin rakennusvaiheessa.
🟥	Suunniteltu uusi reitti
🟧	Kunnostettava reitti, oleva polku
├─┼─┤	Oleva ulkoilureitti, ei kunnostustarvetta
→	Maastopyöräilyn suunta
═	Rakentamisalue, leveys 3m
— - —	Karttalehden raja
A A'	Leikkaus
○	Ojan ylitys, suunniteltu silta/rumpu

POHJAKARTTA

▨	Kallioalue Maanmittauslaitoksen maastotietokannan mukaan	▬	Puro
⬠	Mitattu kallioalue reitillä	—	Oja
▨	Suoalue	═	Oleva ulkoilureitti, valaistu
▨	Soistuma	- - -	Oleva maastopyöräreitti
▨	Maatuva vesialue	—	Hiihtolatu
🟦	Vesialue	▬ ▬	Luontopolku, Tikankierros
		•••••	Olarin terveysluontopolku
		─□─□─	Aita
		●	Mitattu lehtipuu, kelopuu
		✦	Mitattu havupuu, kelopuu
		▬	Mitattu lahopuu

LUONTOARVOT

🟩	Uhanalaiset luontotyypit: suot *	▨	Liito-oravien ydinalue *
🟩	Uhanalaiset luontotyypit: lehdot *	▨	Liito-oravien elinalue *
🟩	Uhanalaiset luontotyypit: kangasmetsät *	▨	Lahokaviosammaleen esiintymisalue (Lähde: Espoon kaupunki).
▭	Luonnonsuojelualue (Lähde: SYKE).		
▨	Lepakkoalueet, luokka 2: Tärkeät ruokailualueet ja siirtymäreitit. Maankäytössä huomioitava alueiden arvo lepakoille (EUROBATS-sopimus).**		
▨	Muut lepakoiden käyttämät alueet. Maankäytössä mahdollisuuksien mukaan huomioitava alueiden arvo lepakoille. **		
▭	Kulttuuriympäristön tai maiseman vaalimisen kannalta tärkeä alue (Lähde: Espoon maakuntakaava).		
•••••	Noro (Lähde: Espoon uhanalaisten luontotyyppien kartoitus vuonna 2023).		
— — —	Arvokkaat virtavedet *		
• • •	Liito-oravan kulkureitti *		
✿	Oleva liito-oravan pesäpuu *		
✿	Oleva liito-oravan kolopuu *		
●	Muinaisjäännös (Lähde: Espoon kaupunki).		
○	Lepakkohavainto *		
○	Lahokaviosammalesiintymä		
●	Arvokkaat geologiset kohteet *		
●	Suojellut kasvilajit, valkolehdokki		

* Lähde: Espoon rajapintapalvelu.

** Lähde: Espoonväylän alueen lepakkokartoituksen päivitys ja Lugnetin alueen lepakkokarkoitus 2011, Espoon rajapintapalvelu.

ASEMAKAAVAMERKINNÄT

P	Puistoalue
PL2	Pääasiallisesti luonnontilassa säilytettävä puistoalue
V	Virkistysalue
VL	Lähivirkistysalue
VL-1	Lähivirkistysalue, joka säilytetään pääosin avoimena
VR	Retkeily- ja ulkoilualue
ET	Yhdyskuntateknistä huoltoa palvelevien rakennusten ja
EV	Suojaviheralue
EV-1	Suojaviheralue, joka säilytetään pääosin avoimena

YLEISKAAVAMERKINNÄT

ET	Yhdyskuntateknisen huollon laitosalue
M	Maa- ja metsätalousvaltainen alue
SL	Luonnonsuojelualue
V	Virkistysalue
— — — — —	Yleiskaavamerkintöjen välinen raja
YLEISKAAVA ASEMAKAAVA	Yleiskaavan ja asemakaavan välinen raja

OLEVAT KAAPELIT JA JOHDOT

▦	maakaasulinja ja käyttöoikeuden rajoitusalue
▭	vesijohto
110 kV	voimajohtolinja 110kW + käyttöoikeuden rajoitus

LUONNOS 6.3.2026

C	M	S	T/H
B	M	S	T/H
A	M	S	T/H

ESPOON KAUPUNKI
KAUPUNKITEKNIIKAN KESKUS
ESBO STAD
STADSTEKNIKCENTRALEN

PIIRT.
SUUNN.
TARK. xx.xx.2026
HYV. xx.xx.2026
PPK
TELA

ALUE
KAAVA KESKUSPUISTO I; II OSAYLEISKAAVA
KAUP.OSA

NIMI KASKIMETSÄ-KANTOKASKENKALLIO,
ESPOON KESKUSPUISTON MAASTOPYÖRÄREITTI

AIHE PUISTO, ULKOILUREITTI

PIIR. LAJI PUISTOSUUNNITELMA

KLEHTI 22K
HNRO
LIITTYY
MKAAVA 1:500
KOORD.JÄRJ. ETRS-GK25
KORKEUSJÄRJ. N2000
NRO 8043/206

HSY:n vesihuolto
PL 100
00066 HSY
p.(09) 15611

NRO

REV.HYV.
REV.TARK.
HYV.
TARK.

GT GEOTEKNIIKKA-YKSIKKÖ
SUUNN.
TARK.
KONS.
KONS. VSU maisema-arkkitehdit Oy xx.xx.2026
SUUNN. XXXX
TARK. XXSX

PERIAATELEIKKAUS J-J 1:100

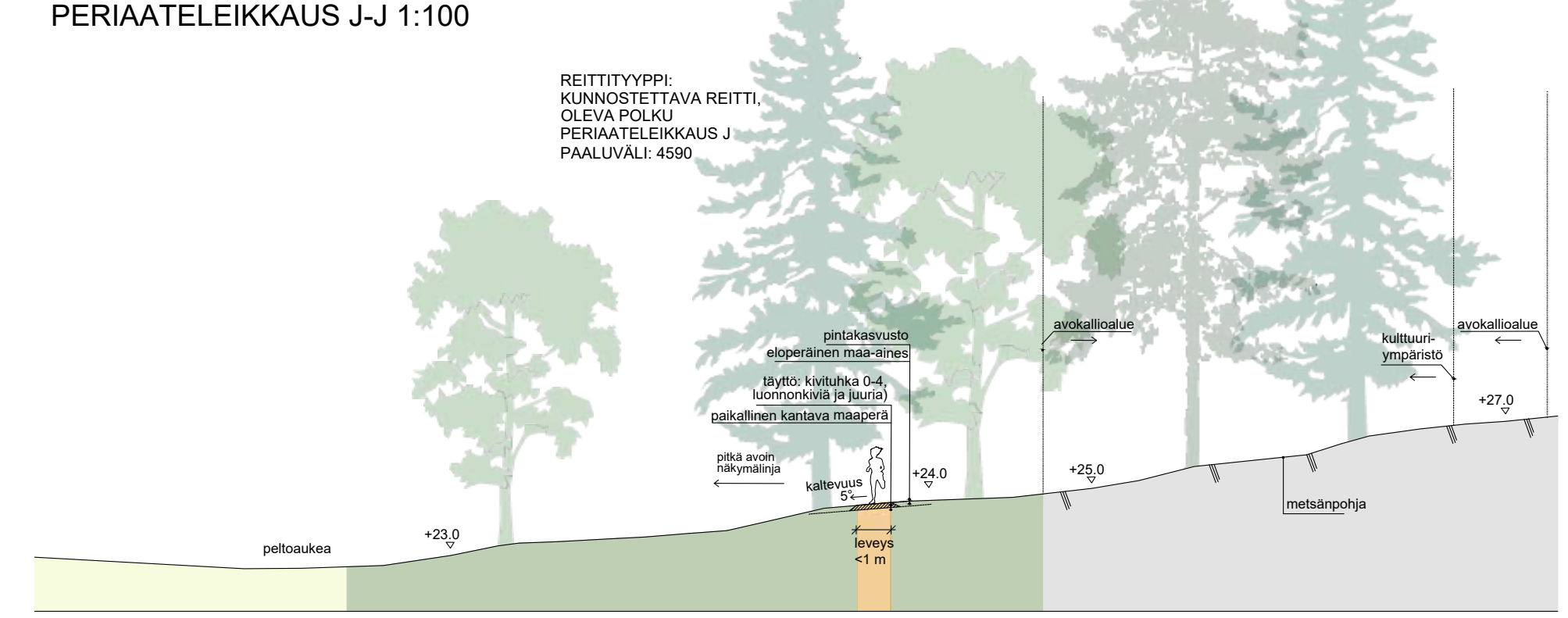
REITTITYYPPI:
KUNNOSTETTAVA REITTI,
OLEVA POLKU
PERIAATELEIKKAUS J
PAALUVÄLI: 4590
pintakasvusto
eloperäinen maa-aines
täyttö: kivituhka 0-4, luonnonkiviä ja juuria)
paikallinen kantava maaperä
avokallioalue
kulttuuri-ympäristö
avokallioalue
+27.0
pitkä avoin näkymälinja
kaltevuus 5°
+24.0
+25.0
metsänpohja
+23.0
peltoaukea
leveys <1 m

PERIAATELEIKKAUS K-K 1:100

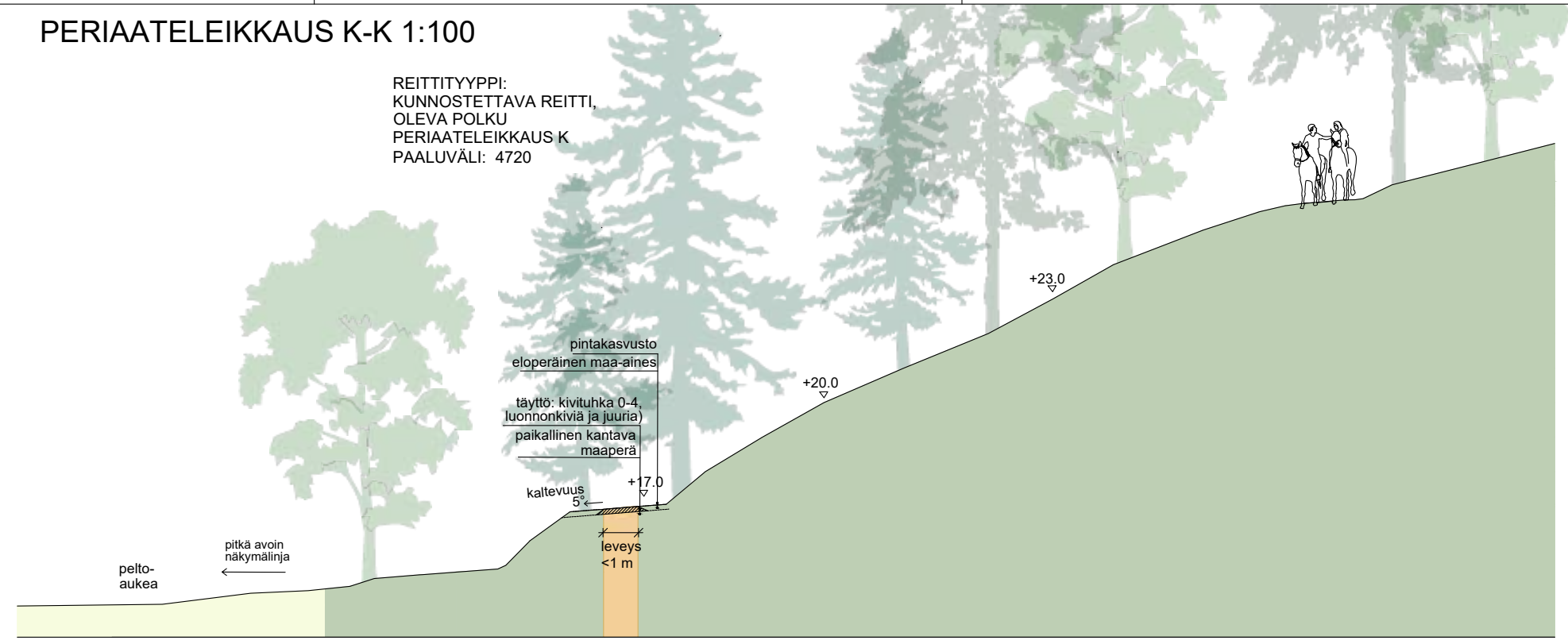
REITTITYYPPI:
KUNNOSTETTAVA REITTI,
OLEVA POLKU
PERIAATELEIKKAUS K
PAALUVÄLI: 4720
+23.0
pintakasvusto
eloperäinen maa-aines
+20.0
täyttö: kivituhka 0-4, luonnonkiviä ja juuria)
paikallinen kantava maaperä
+17.0
kaltevuus 5°
pitkä avoin näkymälinja
pelto-aukea
leveys <1 m

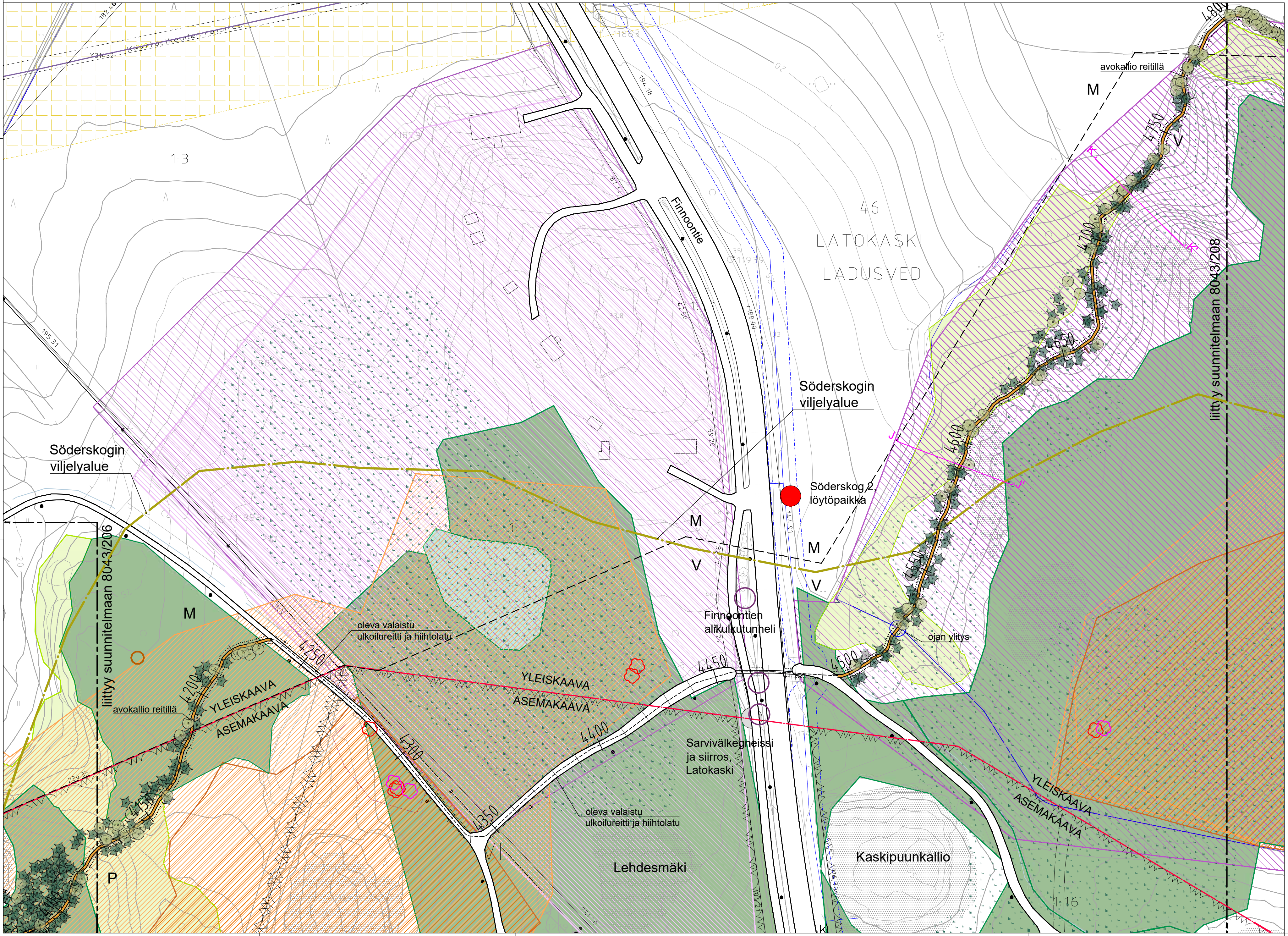
182.40
Käyttöoikeuden rajoitus
1:3
46
LATOKASKI
LADUSVED
Finnoontie
avokallio reitillä
M
4800
4750
V
4700
4650
4600
4550
4500
liittyy suunnitelmaan 8043/208
Söderskogin viljelyalue
Söderskogin viljelyalue
Söderskog 2, löytöpaikka
M
V
M
V
liittyy suunnitelmaan 8043/206
M
oleva valaistu ulkoilureitti ja hiihtolatu
Finnoontien alikulkutunneli
ojan ylitys
4250
4200
avokallio reitillä
YLEISKAAVA
ASEMAKAAVA
YLEISKAAVA
ASEMAKAAVA
4450
4300
4400
4150
4350
Sarvivälkegneissi ja siirros, Latokaski
oleva valaistu ulkoilureitti ja hiihtolatu
YLEISKAAVA
ASEMAKAAVA
P
4100
Lehdesmäki
Kaskipuunkallio

MERKINTÖJEN SELITYS

SUUNNITELTU MAASTOPYÖRÄREITTI

3700	Paalunumero
3700 ├─┼─┤	Yhteiskäyttöön soveltuva maastopyöräreitti, leveys n. 1m, reittilinjaus Kartalla esitetty linjaus on alustava, lopullinen linjaus tarkistetaan maastossa reitin rakennusvaiheessa.
🟥	Suunniteltu uusi reitti
3700 🟧	Kunnostettava reitti, oleva polku
3700 ├─┼─┤	Oleva ulkoilureitti, ei kunnostustarvetta
→	Maastopyöräilyn suunta
┄	Rakentamisalue, leveys 3m
— - —	Karttalehden raja
A A'	Leikkaus
○	Ojan ylitys, suunniteltu silta/rumpu

POHJAKARTTA

▨	Kallioalue Maanmittauslaitoksen maastotietokannan mukaan
⬠	Mitattu kallioalue reitillä
▤	Suoalue
▨	Soistuma
▨	Maatuva vesialue
🟦	Vesialue
—	Puro
—	Oja
═	Oleva ulkoilureitti, valaistu
- - -	Oleva maastopyöräreitti
—	Hiihtolatu
▬ ▬ ▬	Luontopolku, Tikankierros
• • •	Olarin terveysluontopolku
─□─□─	Aita
●	Mitattu lehtipuu, kelopuu
✦	Mitattu havupuu, kelopuu
—	Mitattu lahopuu

LUONTOARVOT

🟩	Uhanalaiset luontotyypit: suot *
🟩	Uhanalaiset luontotyypit: lehdot *
🟩	Uhanalaiset luontotyypit: kangasmetsät *
▤	Luonnonsuojelualue (Lähde: SYKE).
▨	Lepakkoalueet, luokka 2: Tärkeät ruokailualueet ja siirtymäreitit. Maankäytössä huomioitava alueiden arvo lepakoille (EUROBATS-sopimus).**
▨	Muut lepakoiden käyttämät alueet. Maankäytössä mahdollisuuksien mukaan huomioitava alueiden arvo lepakoille. **
▭	Kulttuuriympäristön tai maiseman vaalimisen kannalta tärkeä alue (Lähde: Espoon maakuntakaava).
• • •	Noro (Lähde: Espoon uhanalaisten luontotyyppien kartoitus vuonna 2023).
— — —	Arvokkaat virtavedet *
• • •	Liito-oravan kulkureitti *
▨	Liito-oravien ydinalue *
▨	Liito-oravien elinalue *
⁘	Lahokaviosammaleen esiintymisalue (Lähde: Espoon kaupunki).
✿	Oleva liito-oravan pesäpuu *
✿	Oleva liito-oravan kolopuu *
●	Muinaisjäännös (Lähde: Espoon kaupunki).
○	Lepakkohavainto *
○	Lahokaviosammalesiintymä
●	Arvokkaat geologiset kohteet *
●	Suojellut kasvilajit, valkolehdokki

* Lähde: Espoon rajapintapalvelu.

** Lähde: Espoonväylän alueen lepakkokartoituksen päivitys ja Lugnetin alueen lepakkokarkoitus 2011, Espoon rajapintapalvelu.

ASEMAKAAVAMERKINNÄT

P	Puistoalue
PL2	Pääasiallisesti luonnontilassa säilytettävä puistoalue
V	Virkistysalue
VL	Lähivirkistysalue
VL-1	Lähivirkistysalue, joka säilytetään pääosin avoimena
VR	Retkeily- ja ulkoilualue
ET	Yhdyskuntateknistä huoltoa palvelevien rakennusten ja la
EV	Suojaviheralue
EV-1	Suojaviheralue, joka säilytetään pääosin avoimena

YLEISKAAVAMERKINNÄT

ET	Yhdyskuntateknisen huollon laitosalue
M	Maa- ja metsätalousvaltainen alue
SL	Luonnonsuojelualue
V	Virkistysalue
— — —	Yleiskaavamerkintöjen välinen raja
YLEISKAAVA / ASEMAKAAVA	Yleiskaavan ja asemakaavan välinen raja

OLEVAT KAAPELIT JA JOHDOT

▦	maakaasulinja ja käyttöoikeuden rajoitusalue
▭	vesijohto
110 kV	voimajohtolinja 110kW + käyttöoikeuden rajoitus

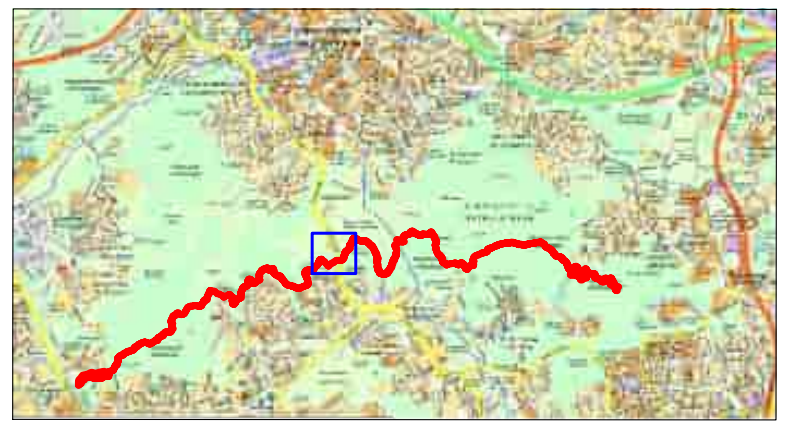

LUONNOS 6.3.2026

C	M	S	T/M
B	M	S	T/M
A	M	S	T/M

ESPOON KAUPUNKI
KAUPUNKITEKNIIKAN KESKUS
ESBO STAD
STADSTEKNIKCENTRALEN

PIIRT.
SUUNN.
TARK. xx.xx.2026
HYV. xx.xx.2026
PPK
TELA

ALUE
KAAVA: KESKUSPUISTO I; II OSAYLEISKAAVA
KAUP.OSA

NIMI: LEHDESMÄKI-KASKIPUUNKALLIO,
ESPOON KESKUSPUISTON MAASTOPYÖRÄREITTI

AIHE: PUISTO, ULKOILUREITTI

PIIR. LAJI: PUISTOSUUNNITELMA

KLEHTI: 22K
HNRO: .
LIITTYY
MKAAVA: 1:500
KOORD.JÄRJ.: ETRS-GK25
KORKEUSJÄRJ.: N2000
NRO: 8043/207

HSY:n vesihuolto
PL 100
00066 HSY
p.(09) 15611

NRO .
REV.HYV.
REV.TARK.
HYV.
TARK.

GT GEOTEKNIIKKA-YKSIKKÖ
KONS.
KONS. VSU maisema-arkkitehdit Oy xx.xx.2026
SUUNN. XXXX
TARK. XXSX

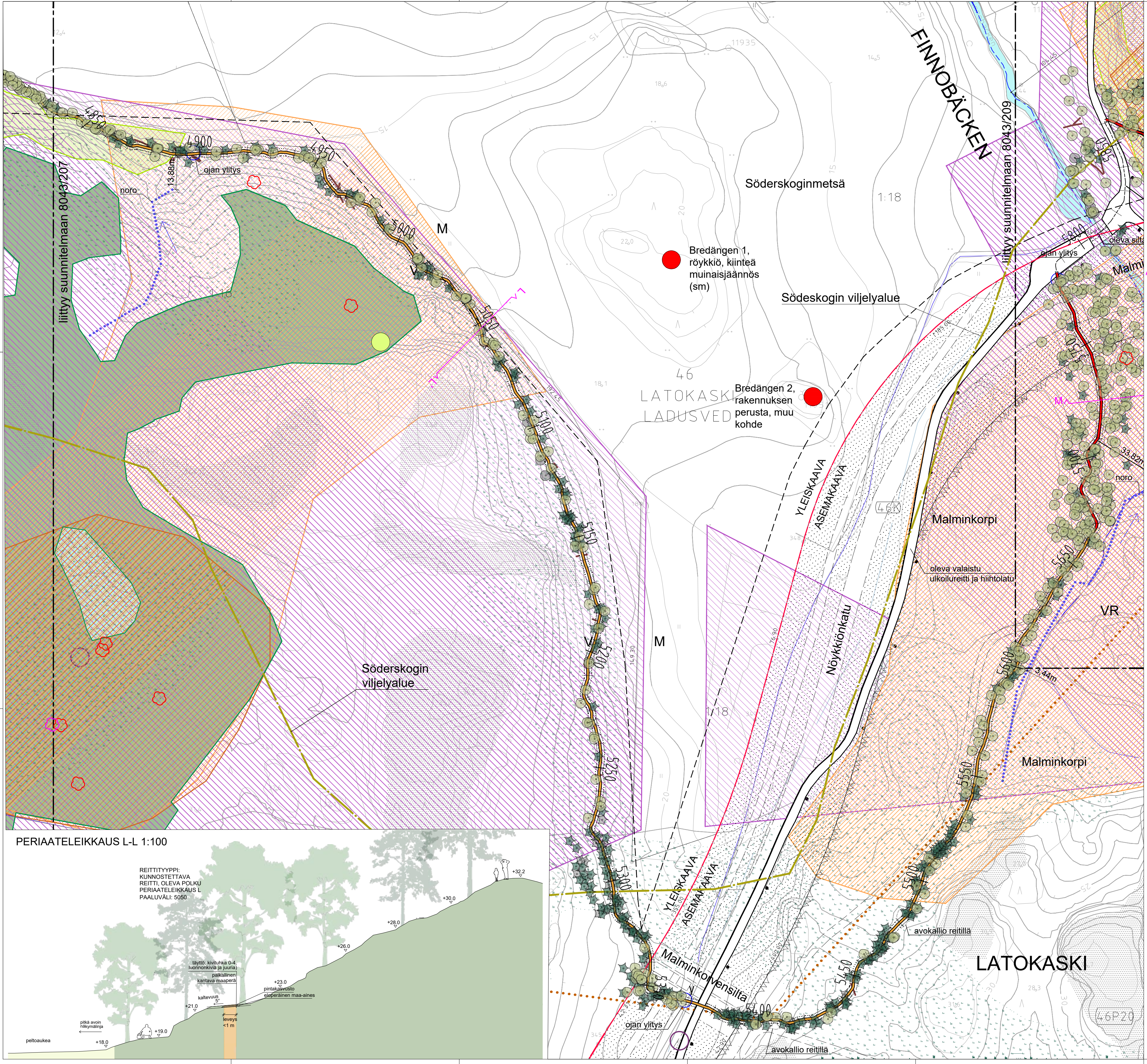
liittyy suunnitelmaan 8043/207
liittyy suunnitelmaan 8043/209
FINNOBÄCKEN
Söderskoginmetsä
Bredängen 1, röykkiö, kiinteä muinaisjäännös (sm)
Bredängen 2, rakennuksen perusta, muu kohde
Södeskogin viljelyalue
Söderskogin viljelyalue
LATOKASKI
LADUSVED
LATOKASKI
Malminkorpi
Malminkorpi
Nöykkiönkatu
Malminkorvensilta
YLEISKAAVA
ASEMAKAAVA
oleva valaistu ulkoilureitti ja hiihtolatu
oleva silta
ojan ylitys
ojan ylitys
avokallio reitillä
avokallio reitillä
noro
noro
13,88m
33,82m
3,44m
M
M
V
V
VR
1:18
1:18
46
46K
46P20
4850
4900
4950
5000
5050
5100
5150
5200
5250
5300
5350
5400
5450
5500
5550
5600
5650
5700
5750
5800
5850
L
L'
M
M'
PERIAATELEIKKAUS L-L 1:100
REITTITYYPPI:
KUNNOSTETTAVA
REITTI, OLEVA POLKU
PERIAATELEIKKAUS L
PAALUVÄLI: 5050
+32.2
+30.0
+28.0
+26.0
+23.0
+21.0
+19.0
+18.0
täyttö: kivituhka 0-4, luonnonkiviä ja juuria)
paikallinen kantava maaperä
pintakasvusto
eloperäinen maa-aines
kaltevuus 5°
leveys <1 m
pitkä avoin näkymälinja
peltoaukea

MERKINTÖJEN SELITYS

SUUNNITELTU MAASTOPYÖRÄREITTI

3700	Paalunumero
3700 ═╪═	Yhteiskäyttöön soveltuva maastopyöräreitti, leveys n. 1m, reittilinjaus Kartalla esitetty linjaus on alustava, lopullinen linjaus tarkistetaan maastossa reitin rakennusvaiheessa.
3700 🟥	Suunniteltu uusi reitti
3700 🟧	Kunnostettava reitti, oleva polku
3700 ─┼─	Oleva ulkoilureitti, ei kunnostustarvetta
→	Maastopyöräilyn suunta
═	Rakentamisalue, leveys 3m
— - —	Karttalehden raja
A—A'	Leikkaus
○	Ojan ylitys, suunniteltu silta/rumpu

POHJAKARTTA

▨	Kallioalue Maanmittauslaitoksen maastotietokannan mukaan	▬	Puro
⬠	Mitattu kallioalue reitillä	─	Oja
▤	Suoalue	═	Oleva ulkoilureitti, valaistu
▨	Soistuma	- - -	Oleva maastopyöräreitti
▨	Maatuva vesialue	─	Hiihtolatu
🟦	Vesialue	▬ ▬	Luontopolku, Tikankierros
		······	Olarin terveysluontopolku
		─o─o─	Aita
		●	Mitattu lehtipuu, kelopuu
		✦	Mitattu havupuu, kelopuu
		▬	Mitattu lahopuu

LUONTOARVOT

🟩	Uhanalaiset luontotyypit: suot *	▨	Liito-oravien ydinalue *
🟩	Uhanalaiset luontotyypit: lehdot *	▨	Liito-oravien elinalue *
🟩	Uhanalaiset luontotyypit: kangasmetsät *	░	Lahokaviosammaleen esiintymisalue (Lähde: Espoon kaupunki).
▤	Luonnonsuojelualue (Lähde: SYKE).		
▨	Lepakkoalueet, luokka 2: Tärkeät ruokailualueet ja siirtymäreitit. Maankäytössä huomioitava alueiden arvo lepakoille (EUROBATS-sopimus).**		
▨	Muut lepakoiden käyttämät alueet. Maankäytössä mahdollisuuksien mukaan huomioitava alueiden arvo lepakoille. **		
▭	Kulttuuriympäristön tai maiseman vaalimisen kannalta tärkeä alue (Lähde: Espoon maakuntakaava).		
•••••••	Noro (Lähde: Espoon uhanalaisten luontotyyppien kartoitus vuonna 2023).		
— — —	Arvokkaat virtavedet *		
• • • •	Liito-oravan kulkureitti *		
✿	Oleva liito-oravan pesäpuu *		
✿	Oleva liito-oravan kolopuu *		
●	Muinaisjäännös (Lähde: Espoon kaupunki).		
○	Lepakkohavainto *		
○	Lahokaviosammalesiintymä		
●	Arvokkaat geologiset kohteet *		
●	Suojellut kasvilajit, valkolehdokki		

* Lähde: Espoon rajapintapalvelu.

** Lähde: Espoonväylän alueen lepakkokartoituksen päivitys ja Lugnetin alueen lepakkokarkoitus 2011, Espoon rajapintapalvelu.

ASEMAKAAVAMERKINNÄT

P	Puistoalue
PL	Pääasiallisesti luonnontilassa säilytettävä puistoalue
V	Virkistysalue
VL	Lähivirkistysalue
VL-1	Lähivirkistysalue, joka säilytetään pääosin avoimena
VR	Retkeily- ja ulkoilualue
ET	Yhdyskuntateknistä huoltoa palvelevien rakennusten ja
EV	Suojaviheralue
EV-1	Suojaviheralue, joka säilytetään pääosin avoimena

YLEISKAAVAMERKINNÄT

ET	Yhdyskuntateknisen huollon laitosalue
M	Maa- ja metsätalousvaltainen alue
SL	Luonnonsuojelualue
V	Virkistysalue
— — —	Yleiskaavamerkintöjen välinen raja
YLEISKAAVA —·—·— ASEMAKAAVA	Yleiskaavan ja asemakaavan välinen raja

OLEVAT KAAPELIT JA JOHDOT

▦	maakaasulinja ja käyttöoikeuden rajoitusalue
▭	vesijohto
110 kV	voimajohtolinja 110kW + käyttöoikeuden rajoitus

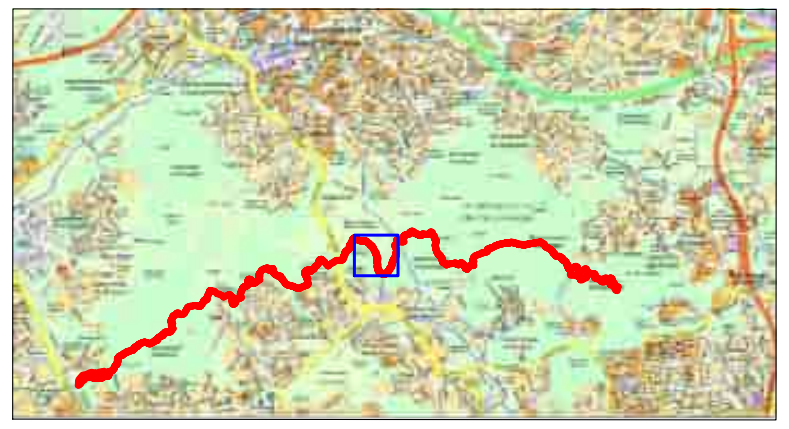

LUONNOS 6.3.2026

C	M	S	T/H
B	M	S	T/H
A	M	S	T/H

ESPOON KAUPUNKI
KAUPUNKITEKNIIKAN KESKUS

ESBO STAD
STADSTEKNIKCENTRALEN

PIIRT.
SUUNN.
TARK. xx.xx.2026
HYV. xx.xx.2026
PPK
TELA

ALUE — KAAVA: KESKUSPUISTO I; II OSAYLEISKAAVA
KAUP.OSA

NIMI: SÖDERSKOGINMETSÄ–MALMINKORPI, ESPOON KESKUSPUISTON MAASTOPYÖRÄREITTI

KLEHTI 22K, 22L
HNRO .
LIITTYY
MKAAVA 1:500
KOORD.JÄRJ. ETRS-GK25
KORKEUSJÄRJ. N2000

AIHE: PUISTO, ULKOILUREITTI

PIIR. LAJI: PUISTOSUUNNITELMA

NRO 8043/208

HSY:n vesihuolto
PL 100
00066 HSY
p.(09) 15611

NRO .

REV.HYV.
REV.TARK.
HYV.
TARK.

GT — GEOTEKNIIKKA-YKSIKKÖ
KONS.
KONS. VSU maisema-arkkitehdit Oy xx.xx.2026
SUUNN.
SUUNN. XXXX
TARK.
TARK. XXSX

PERIAATELEIKKAUS M-M 1:100

REITTITYYPPI: SUUNNITELTU UUSI REITTI
PERIAATELEIKKAUS M
PAALUVÄLI: 5725

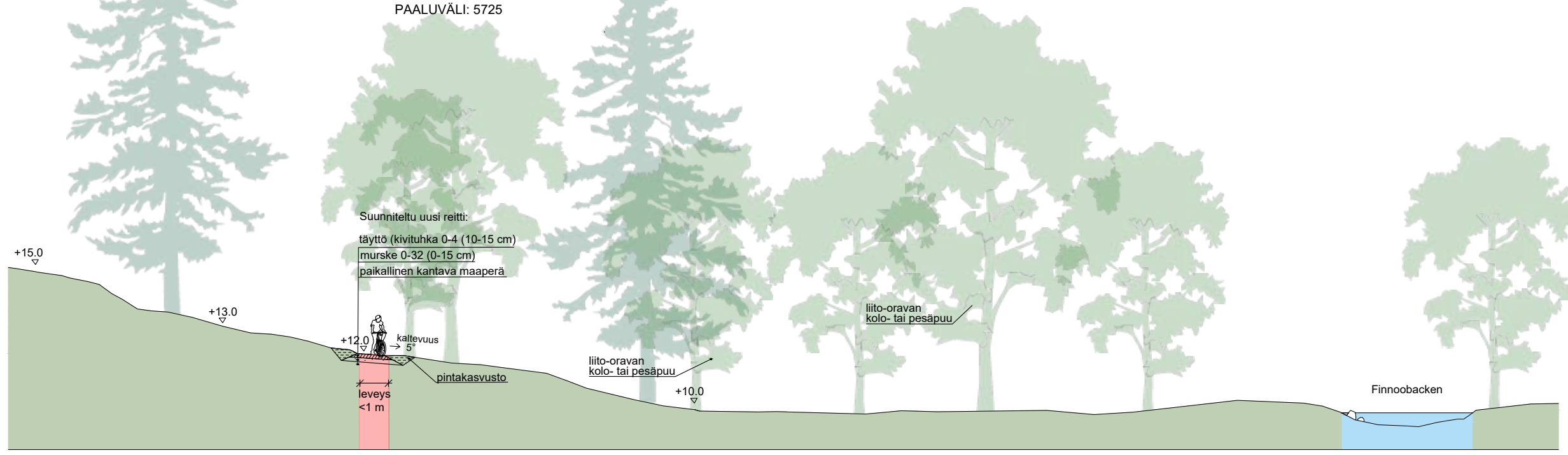
Suunniteltu uusi reitti:
täyttö (kivituhka 0-4 (10-15 cm)
murske 0-32 (0-15 cm)
paikallinen kantava maaperä
+15.0
+13.0
+12.0
kaltevuus 5°
leveys <1 m
pintakasvusto
liito-oravan kolo- tai pesäpuu
+10.0
liito-oravan kolo- tai pesäpuu
Finnoobacken

PERIAATELEIKKAUS N-N 1:100

REITTITYYPPI: KUNNOSTETTAVA REITTI, OLEVA POLKU
PERIAATELEIKKAUS N
PAALUVÄLI: 6000


pintakasvusto
eloperäinen maa-aines
täyttö: kivituhka 0-4, luonnonkiviä ja juuria)
paikallinen kantava maaperä
kaltevuus 5°
leveys <1 m
+19.0
liito-oravan kolo- tai pesäpuu

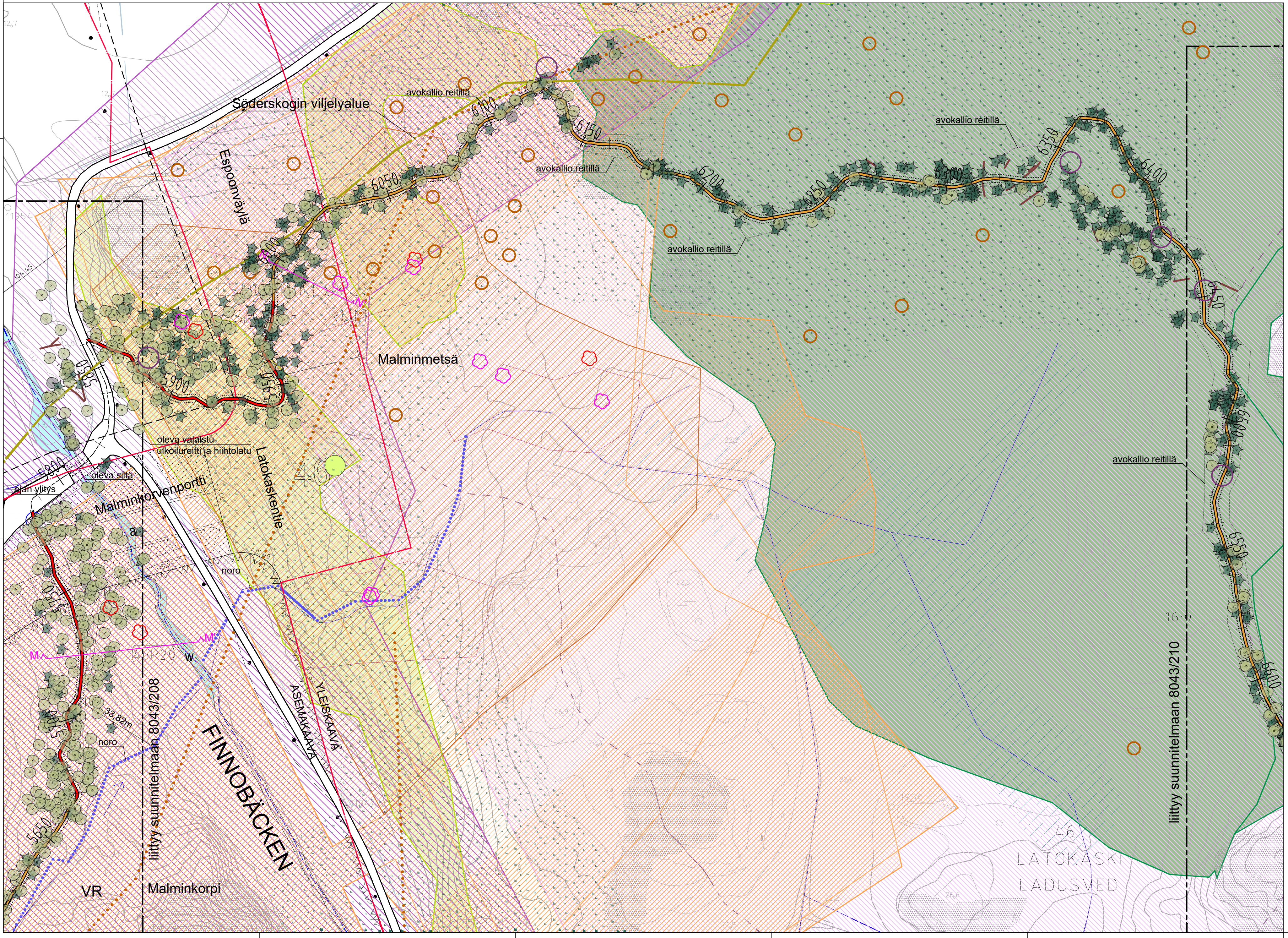
Söderskogin viljelyalue
Espoonväylä
avokallio reitillä
avokallio reitillä
avokallio reitillä
avokallio reitillä
avokallio reitillä
6050
6100
6150
6200
6250
6300
6350
6400
6450
6500
6550
6600
5900
5950
5850
5800
5700
5650
Malminmetsä
oleva valaistu ulkoilureitti ja hiihtolatu
Latokaskentie
oleva silta
ojan ylitys
Malminkorvenportti
a
noro
noro
M
M'
w
33,82m
46
FINNOBÄCKEN
YLEISKAAVA
ASEMAKAAVA
liittyy suunnitelmaan 8043/208
liittyy suunnitelmaan 8043/210
VR
Malminkorpi
46
LATOKASKI
LADUSVED

MERKINTÖJEN SELITYS

SUUNNITELTU MAASTOPYÖRÄREITTI

3700 Paalunumero

Yhteiskäyttöön soveltuva maastopyöräreitti, leveys n. 1m, reittilinjaus
Kartalla esitetty linjaus on alustava, lopullinen linjaus tarkistetaan maastossa reitin rakennusvaiheessa.

Suunniteltu uusi reitti

Kunnostettava reitti, oleva polku

Oleva ulkoilureitti, ei kunnostustarvetta

Maastopyöräilyn suunta

Rakentamisalue, leveys 3m

Karttalehden raja

A A' Leikkaus

Ojan ylitys, suunniteltu silta/rumpu

POHJAKARTTA

Kallioalue Maanmittauslaitoksen maastotietokannan mukaan

Mitattu kallioalue reitillä

Suoalue

Soistuma

Maatuva vesialue

Vesialue

Puro

Oja

Oleva ulkoilureitti, valaistu

Oleva maastopyöräreitti

Hiihtolatu

Luontopolku, Tikankierros

Olarin terveysluontopolku

Aita

Mitattu lehtipuu, kelopuu

Mitattu havupuu, kelopuu

Mitattu lahopuu

LUONTOARVOT

Uhanalaiset luontotyypit: suot *

Uhanalaiset luontotyypit: lehdot *

Uhanalaiset luontotyypit: kangasmetsät *

Luonnonsuojelualue (Lähde: SYKE).

Lepakkoalueet, luokka 2: Tärkeät ruokailualueet ja siirtymäreitit. Maankäytössä huomioitava alueiden arvo lepakoille (EUROBATS-sopimus).**

Muut lepakoiden käyttämät alueet. Maankäytössä mahdollisuuksien mukaan huomioitava alueiden arvo lepakoille. **

Kulttuuriympäristön tai maiseman vaalimisen kannalta tärkeä alue (Lähde: Espoon maakuntakaava).

Noro (Lähde: Espoon uhanalaisten luontotyyppien kartoitus vuonna 2023).

Arvokkaat virtavedet *

Liito-oravan kulkureitti *

Oleva liito-oravan pesäpuu *

Oleva liito-oravan kolopuu *

Muinaisjäännös (Lähde: Espoon kaupunki).

Lepakkohavainto *

Lahokaviosammalesiintymä

Arvokkaat geologiset kohteet *

Suojellut kasvilajit, valkolehdokki

Liito-oravien ydinalue *

Liito-oravien elinalue *

Lahokaviosammaleen esiintymisalue (Lähde: Espoon kaupunki).

* Lähde: Espoon rajapintapalvelu.

** Lähde: Espoonväylän alueen lepakkokartoituksen päivitys ja Lugnetin alueen lepakkokarkoitus 2011, Espoon rajapintapalvelu.

ASEMAKAAVAMERKINNÄT

P	Puistoalue
PL2	Pääasiallisesti luonnontilassa säilytettävä puistoalue
V	Virkistysalue
VL	Lähivirkistysalue
VL-1	Lähivirkistysalue, joka säilytetään pääosin avoimena
VR	Retkeily- ja ulkoilualue
ET	Yhdyskuntateknistä huoltoa palvelevien rakennusten ja la
EV	Suojaviheralue
EV-1	Suojaviheralue, joka säilytetään pääosin avoimena

YLEISKAAVAMERKINNÄT

ET	Yhdyskuntateknisen huollon laitosalue
M	Maa- ja metsätalousvaltainen alue
SL	Luonnonsuojelualue
V	Virkistysalue
— — —	Yleiskaavamerkintöjen välinen raja
YLEISKAAVA / ASEMAKAAVA	Yleiskaavan ja asemakaavan välinen raja

OLEVAT KAAPELIT JA JOHDOT

maakaasulinja ja käyttöoikeuden rajoitusalue

vesijohto

110 kV voimajohtolinja 110kW + käyttöoikeuden rajoitus

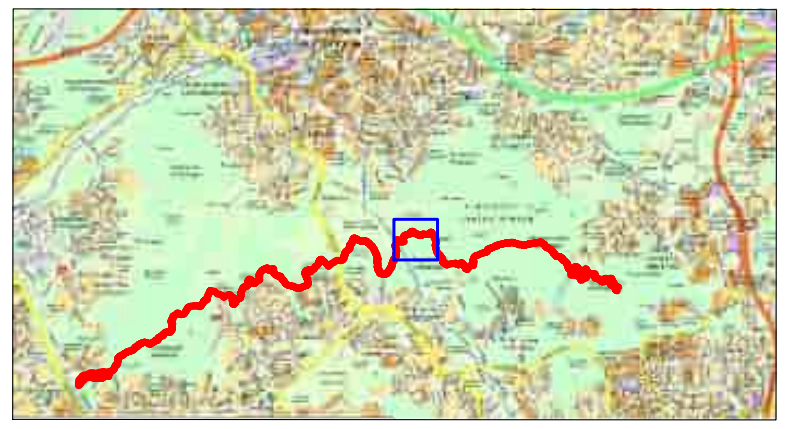

LUONNOS 6.3.2026

C	M	S	T/H
B	M	S	T/H
A	M	S	T/H

	ESPOON KAUPUNKI KAUPUNKITEKNIIKAN KESKUS	ESBO STAD STADSTEKNIKCENTRALEN	PIIRT. SUUNN. TARK. xx.xx.2026
ALUE	KAAVA KESKUSPUISTO I; II OSAYLEISKAAVA	KAUP.OSA	HYV. xx.xx.2026 PPK TELA
NIMI	MALMINKORPI-MALMINMETSÄ ESPOON KESKUSPUISTON MAASTOPYÖRÄREITTI		KLEHTI 21L, 22L HNRO . LIITTYY MKAAVA 1:500 KOORD.JÄRJ. ETRS-GK25 KORKEUSJÄRJ. N2000
AIHE	PUISTO, ULKOILUREITTI		NRO 8043/209
PIIR. LAJI	PUISTOSUUNNITELMA		

HSY:n vesihuolto PL 100 00066 HSY p.(09) 15611	NRO .	REV.HYV. REV.TARK. HYV. TARK.		
GT	GEOTEKNIIKKA-YKSIKKÖ	KONS.	KONS. VSU maisema-arkkitehdit Oy	xx.xx.2026
SUUNN.			SUUNN. XXXX	
TARK.			TARK. XXSX	

PERIAATELEIKKAUS O-O 1:100

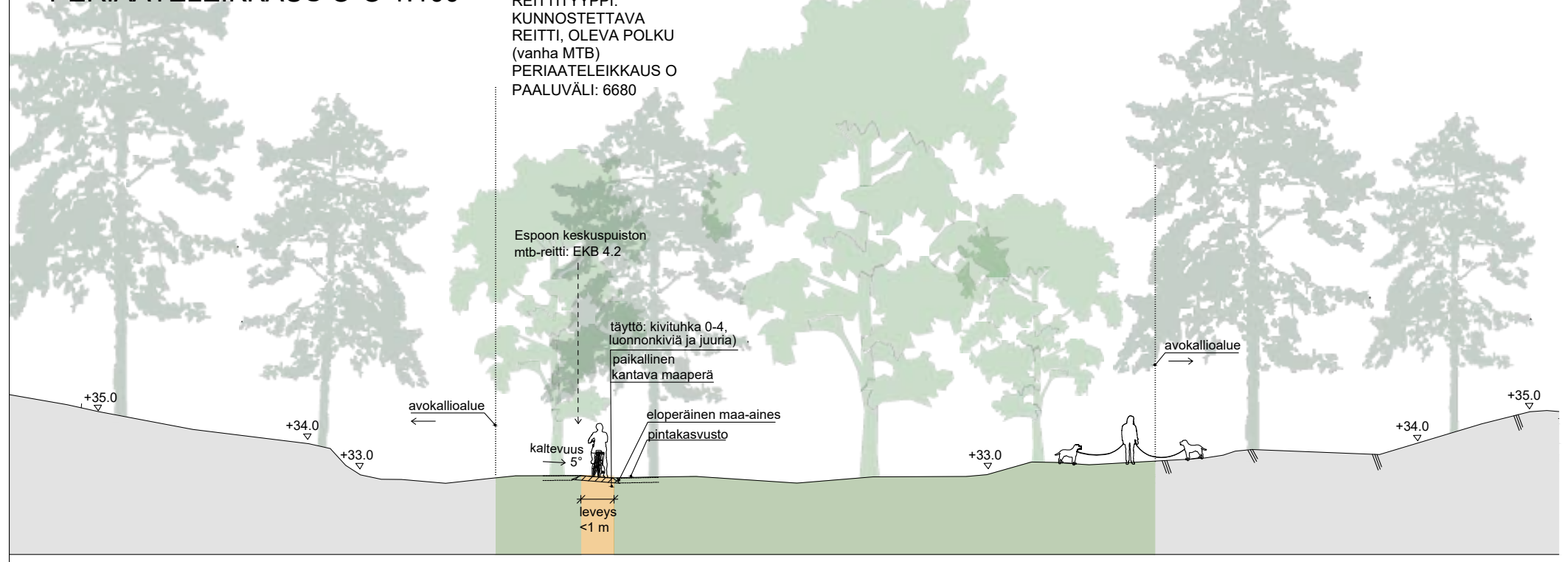
REITTITYYPPI:
KUNNOSTETTAVA
REITTI, OLEVA POLKU
(vanha MTB)
PERIAATELEIKKAUS O
PAALUVÄLI: 6680
Espoon keskuspuiston
mtb-reitti: EKB 4.2
täyttö: kivituhka 0-4,
luonnonkiviä ja juuria)
paikallinen
kantava maaperä
eloperäinen maa-aines
pintakasvusto
kaltevuus
5°
leveys
<1 m
avokallioalue
avokallioalue
+35.0
+34.0
+33.0
+33.0
+34.0
+35.0

PERIAATELEIKKAUS P-P 1:100

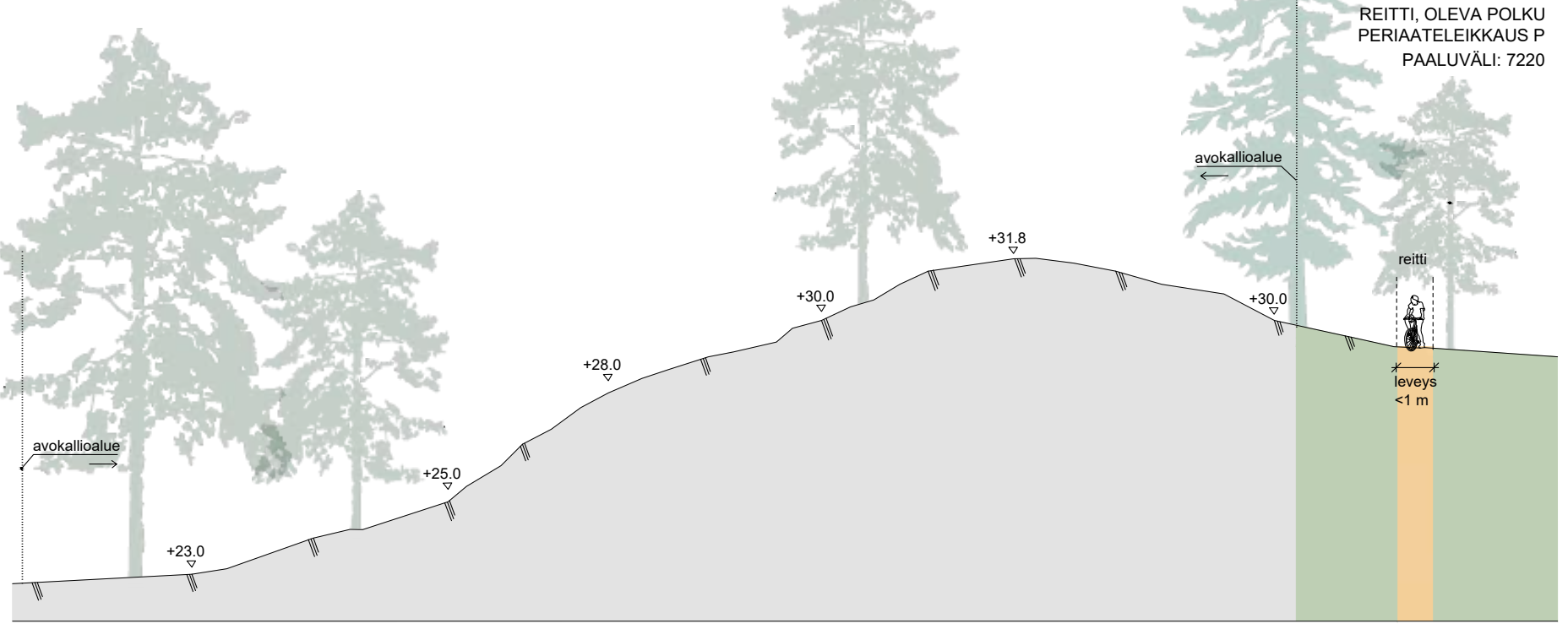
REITTITYYPPI:
KUNNOSTETTAVA
REITTI, OLEVA POLKU
PERIAATELEIKKAUS P
PAALUVÄLI: 7220
avokallioalue
avokallioalue
reitti
leveys
<1 m
+31.8
+30.0
+30.0
+28.0
+25.0
+23.0

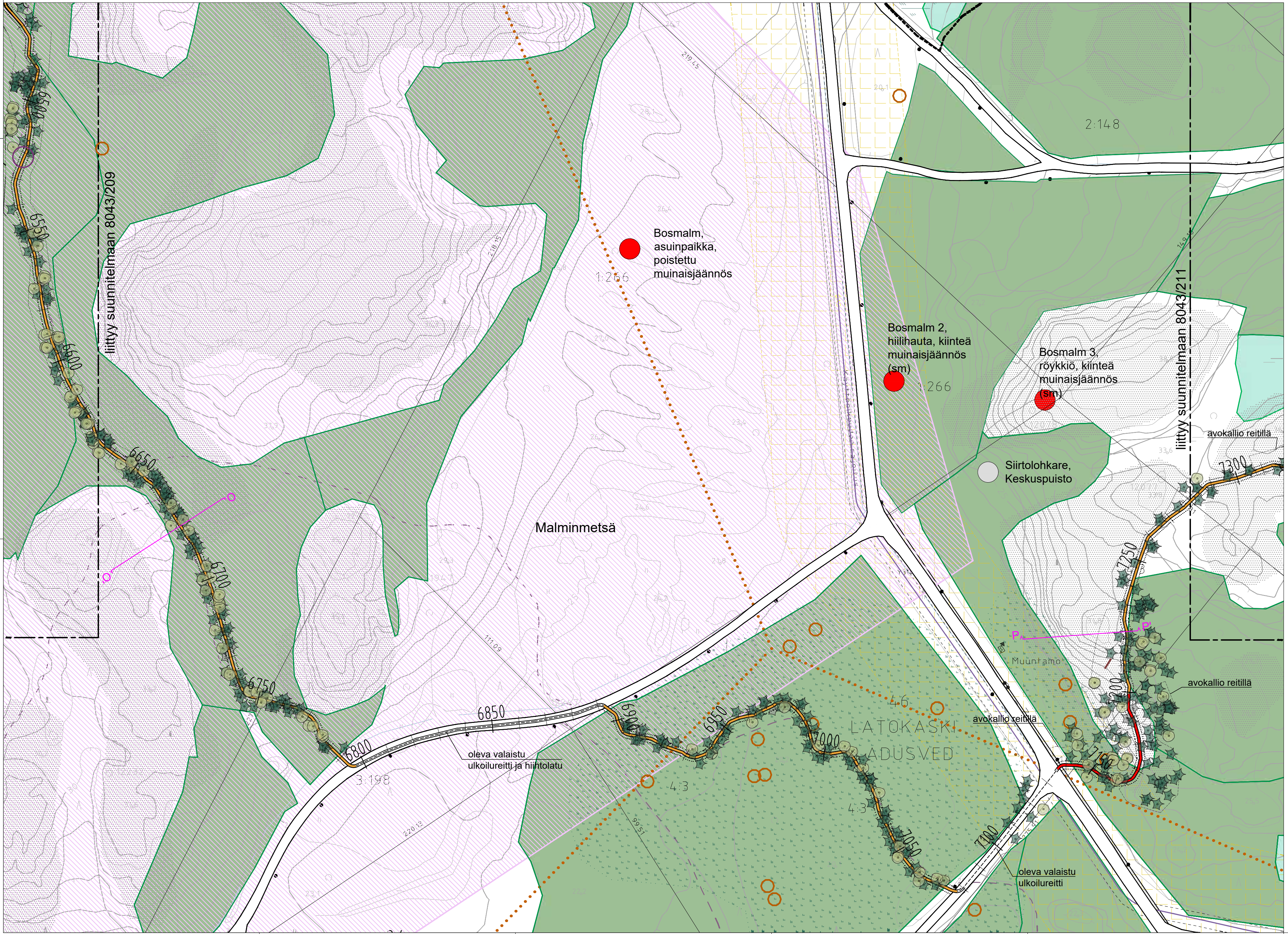
Bosmalm,
asuinpaikka,
poistettu
muinaisjäännös
Bosmalm 2,
hiilihauta, kiinteä
muinaisjäännös
(sm)
Bosmalm 3,
röykkiö, kiinteä
muinaisjäännös
(sm)
Siirtolohkare,
Keskuspuisto
Malminmetsä
liittyy suunnitelmaan 8043/209
liittyy suunnitelmaan 8043/211
avokallio reitillä
avokallio reitillä
avokallio reitillä
oleva valaistu
ulkoilureitti ja hiihtolatu
oleva valaistu
ulkoilureitti
LATOKASKI
ADUSVED
Muuntamo
1:256
1:266
2:148
3:198
4:3
4:3
4:6
6500
6550
6600
6650
6700
6750
6800
6850
6900
6950
7000
7050
7100
7150
7200
7250
7300
P
P'

MERKINTÖJEN SELITYS

SUUNNITELTU MAASTOPYÖRÄREITTI

3700	Paalunumero
	Yhteiskäyttöön soveltuva maastopyöräreitti, leveys n. 1m, reittilinjaus Kartalla esitetty linjaus on alustava, lopullinen linjaus tarkistetaan maastossa reitin rakennusvaiheessa.
3700	Suunniteltu uusi reitti
3700	Kunnostettava reitti, oleva polku
3700	Oleva ulkoilureitti, ei kunnostustarvetta
→	Maastopyöräilyn suunta
	Rakentamisalue, leveys 3m
	Karttalehden raja
A A'	Leikkaus
○	Ojan ylitys, suunniteltu silta/rumpu

POHJAKARTTA

	Kallioalue Maanmittauslaitoksen maastotietokannan mukaan
	Mitattu kallioalue reitillä
	Suoalue
	Soistuma
	Maatuva vesialue
	Vesialue
	Puro
	Oja
	Oleva ulkoilureitti, valaistu
	Oleva maastopyöräreitti
	Hiihtolatu
	Luontopolku, Tikankierros
	Olarin terveysluontopolku
	Aita
	Mitattu lehtipuu, kelopuu
	Mitattu havupuu, kelopuu
	Mitattu lahopuu

LUONTOARVOT

	Uhanalaiset luontotyypit: suot *
	Uhanalaiset luontotyypit: lehdot *
	Uhanalaiset luontotyypit: kangasmetsät *
	Liito-oravien ydinalue *
	Liito-oravien elinalue *
	Lahokaviosammaleen esiintymisalue (Lähde: Espoon kaupunki).
	Luonnonsuojelualue (Lähde: SYKE).
	Lepakkoalueet, luokka 2: Tärkeät ruokailualueet ja siirtymäreitit. Maankäytössä huomioitava alueiden arvo lepakoille (EUROBATS-sopimus).**
	Muut lepakoiden käyttämät alueet. Maankäytössä mahdollisuuksien mukaan huomioitava alueiden arvo lepakoille. **
	Kulttuuriympäristön tai maiseman vaalimisen kannalta tärkeä alue (Lähde: Espoon maakuntakaava).
	Noro (Lähde: Espoon uhanalaisten luontotyyppien kartoitus vuonna 2023).
	Arvokkaat virtavedet *
	Liito-oravan kulkureitti *
	Oleva liito-oravan pesäpuu *
	Oleva liito-oravan kolopuu *
●	Muinaisjäännös (Lähde: Espoon kaupunki).
○	Lepakkohavainto *
○	Lahokaviosammalesiintymä
●	Arvokkaat geologiset kohteet *
●	Suojellut kasvilajit, valkolehdokki

* Lähde: Espoon rajapintapalvelu.
** Lähde: Espoonväylän alueen lepakkokartoituksen päivitys ja Lugnetin alueen lepakkokarkoitus 2011, Espoon rajapintapalvelu.

ASEMAKAAVAMERKINNÄT

P	Puistoalue
PL2	Pääasiallisesti luonnontilassa säilytettävä puistoalue
V	Virkistysalue
VL	Lähivirkistysalue
VL-1	Lähivirkistysalue, joka säilytetään pääosin avoimena
VR	Retkeily- ja ulkoilualue
ET	Yhdyskuntateknistä huoltoa palvelevien rakennusten ja
EV	Suojaviheralue
EV-1	Suojaviheralue, joka säilytetään pääosin avoimena

YLEISKAAVAMERKINNÄT

ET	Yhdyskuntateknisen huollon laitosalue
M	Maa- ja metsätalousvaltainen alue
SL	Luonnonsuojelualue
V	Virkistysalue
– – – –	Yleiskaavamerkintöjen välinen raja
YLEISKAAVA ASEMAKAAVA	Yleiskaavan ja asemakaavan välinen raja

OLEVAT KAAPELIT JA JOHDOT

	maakaasulinja ja käyttöoikeuden rajoitusalue
	vesijohto
110 kV	voimajohtolinja 110kW + käyttöoikeuden rajoitus

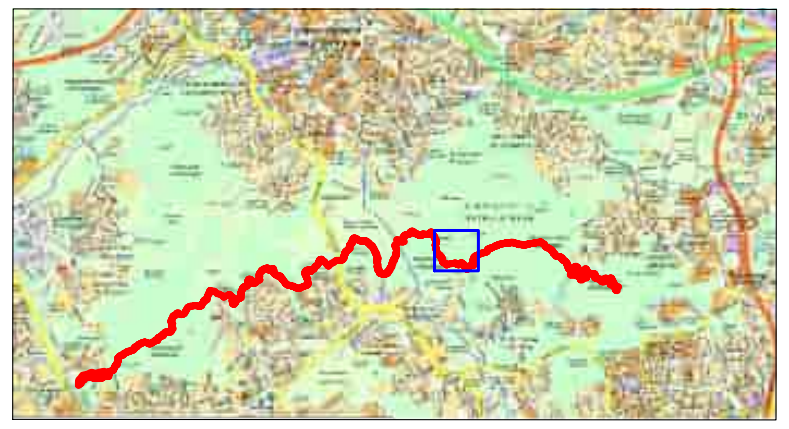

LUONNOS 6.3.2026

C	M	S	T/H
B	M	S	T/H
A	M	S	T/H

ESPOON KAUPUNKI
KAUPUNKITEKNIIKAN KESKUS
ESBO STAD
STADSTEKNIKCENTRALEN

PIIRT.
SUUNN.
TARK. xx.xx.2026
HYV. xx.xx.2026
PPK
TELA

KAAVA
KAUP.OSA
ALUE KESKUSPUISTO I; II OSAYLEISKAAVA

NIMI MALMINMETSÄ
ESPOON KESKUSPUISTON MAASTOPYÖRÄREITTI

KLEHTI 22L, 22M
HNRO
LIITTYY
MKAAVA 1:500
KOORD.JÄRJ. ETRS-GK25
KORKEUSJÄRJ. N2000

AIHE PUISTO, ULKOILUREITTI

PIIR. LAJI PUISTOSUUNNITELMA

NRO 8043/210

HSY:n vesihuolto
PL 100
00066 HSY
p.(09) 15611
NRO
REV.HYV.
REV.TARK.
HYV.
TARK.

GT GEOTEKNIIKKA-YKSIKKÖ
KONS.
KONS. VSU maisema-arkkitehdit Oy xx.xx.2026
SUUNN. XXXX
TARK. XXSX

PERIAATELEIKKAUS Q-Q 1:100


REITTITYYPPI: KUNNOSTETTAVA
REITTI, OLEVA POLKU
PERIAATELEIKKAUS Q
PAALUVÄLI: 7560
oleva kuntopolku
ja hiihtolatu
leveys n. 3 m.
+40,2
+40,0
metsänpohja
+41,0
avokallioalue
+43,0
reitti avo-
kalliolla
+44,5
kaltevuus
5°
leveys
<1 m
+43,0
+42,0
+40,0

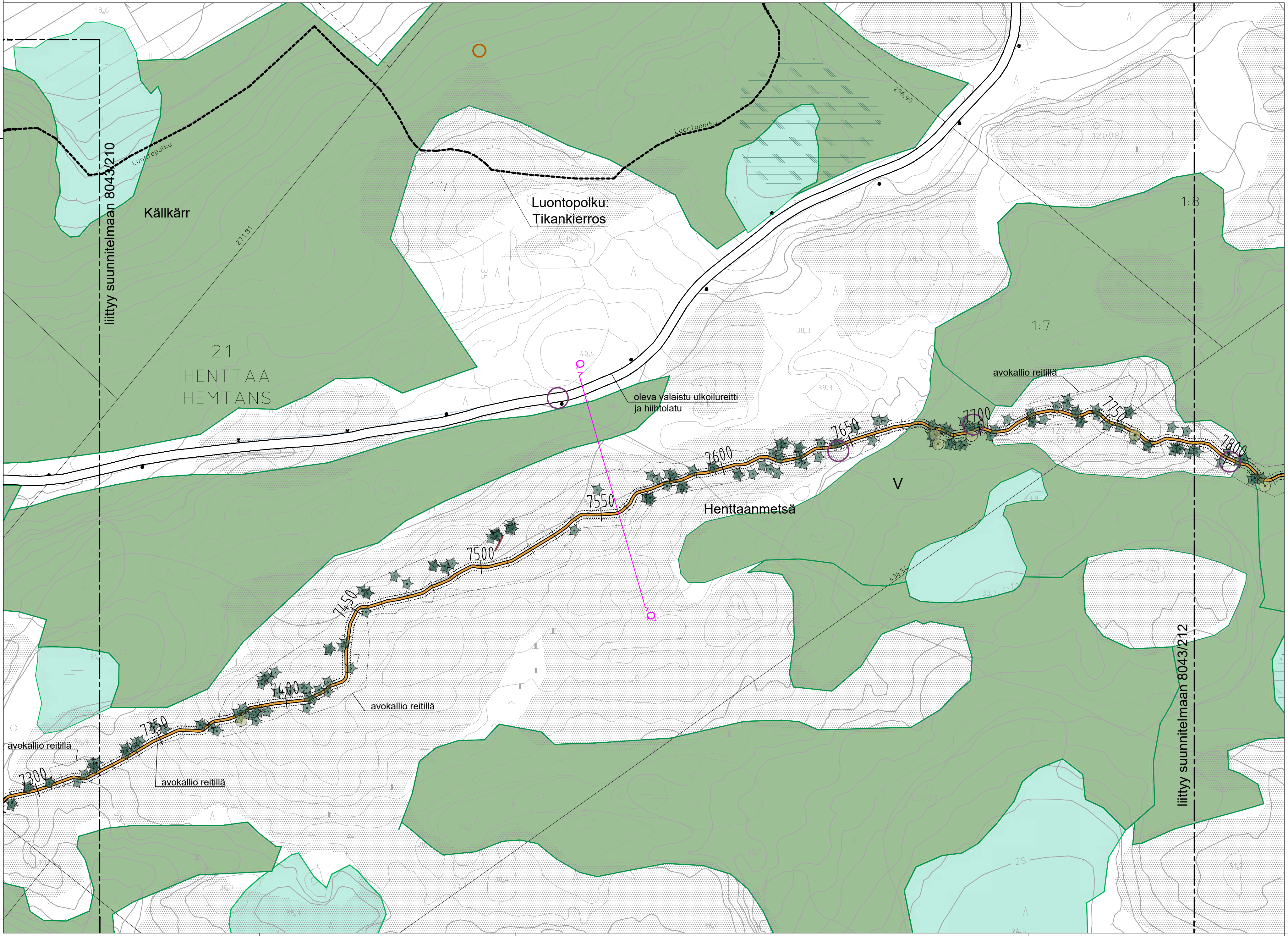
Källkär
21
HENTTAA
HEMTANS
Luontopolku
Luontopolku:
Tikankierros
oleva valaistu ulkoilureitti
ja hiihtolatu
Henttaanmetsä
V
avokallio reitillä
avokallio reitillä
avokallio reitillä
avokallio reitillä
liittyy suunnitelmaan 8043/210
liittyy suunnitelmaan 8043/212
7300
7350
7400
7450
7500
7550
7600
7650
7700
7750
7800
1:7
1:8
271.81
296.90
436.56
18,6
38,3
39,3

MERKINTÖJEN SELITYS

SUUNNITELTU MAASTOPYÖRÄREITTI

3700	Paalunumero
═╪═	Yhteiskäyttöön soveltuva maastopyöräreitti, leveys n. 1m, reittilinjaus Kartalla esitetty linjaus on alustava, lopullinen linjaus tarkistetaan maastossa reitin rakennusvaiheessa.
🟥	Suunniteltu uusi reitti
🟧	Kunnostettava reitti, oleva polku
─┼─	Oleva ulkoilureitti, ei kunnostustarvetta
→	Maastopyöräilyn suunta
═	Rakentamisalue, leveys 3m
— - —	Karttalehden raja
A ‿ A'	Leikkaus
○	Ojan ylitys, suunniteltu silta/rumpu

POHJAKARTTA

▨	Kallioalue Maanmittauslaitoksen maastotietokannan mukaan	—	Puro
⬠	Mitattu kallioalue reitillä	—	Oja
▤	Suoalue	═	Oleva ulkoilureitti, valaistu
▨	Soistuma	- - -	Oleva maastopyöräreitti
▨	Maatuva vesialue	—	Hiihtolatu
🟦	Vesialue	▬ ▬ ▬	Luontopolku, Tikankierros
		• • • •	Olarin terveysluontopolku
		─□─□─	Aita
		●	Mitattu lehtipuu, kelopuu
		✶	Mitattu havupuu, kelopuu
		—	Mitattu lahopuu

LUONTOARVOT

🟩	Uhanalaiset luontotyypit: suot *	▨	Liito-oravien ydinalue *
🟩	Uhanalaiset luontotyypit: lehdot *	▨	Liito-oravien elinalue *
🟩	Uhanalaiset luontotyypit: kangasmetsät *	▨	Lahokaviosammaleen esiintymisalue (Lähde: Espoon kaupunki).
▤	Luonnonsuojelualue (Lähde: SYKE).		
▨	Lepakkoalueet, luokka 2: Tärkeät ruokailualueet ja siirtymäreitit. Maankäytössä huomioitava alueiden arvo lepakoille (EUROBATS-sopimus).**		
▨	Muut lepakoiden käyttämät alueet. Maankäytössä mahdollisuuksien mukaan huomioitava alueiden arvo lepakoille. **		
▭	Kulttuuriympäristön tai maiseman vaalimisen kannalta tärkeä alue (Lähde: Espoon maakuntakaava).		
• • • •	Noro (Lähde: Espoon uhanalaisten luontotyyppien kartoitus vuonna 2023).		
— — —	Arvokkaat virtavedet *		
• • • •	Liito-oravan kulkureitti *		
✿	Oleva liito-oravan pesäpuu *		
✿	Oleva liito-oravan kolopuu *		
●	Muinaisjäännös (Lähde: Espoon kaupunki).		
○	Lepakkohavainto *		
○	Lahokaviosammalesiintymä		
●	Arvokkaat geologiset kohteet *		
●	Suojellut kasvilajit, valkolehdokki		

* Lähde: Espoon rajapintapalvelu.

** Lähde: Espoonväylän alueen lepakkokartoituksen päivitys ja Lugnetin alueen lepakkokarkoitus 2011, Espoon rajapintapalvelu.

ASEMAKAAVAMERKINNÄT

P	Puistoalue
PL2	Pääasiallisesti luonnontilassa säilytettävä puistoalue
V	Virkistysalue
VL	Lähivirkistysalue
VL-1	Lähivirkistysalue, joka säilytetään pääosin avoimena
VR	Retkeily- ja ulkoilualue
ET	Yhdyskuntateknistä huoltoa palvelevien rakennusten ja l
EV	Suojaviheralue
EV-1	Suojaviheralue, joka säilytetään pääosin avoimena

YLEISKAAVAMERKINNÄT

ET	Yhdyskuntateknisen huollon laitosalue
M	Maa- ja metsätalousvaltainen alue
SL	Luonnonsuojelualue
V	Virkistysalue
— — —	Yleiskaavamerkintöjen välinen raja
YLEISKAAVA ASEMAKAAVA	Yleiskaavan ja asemakaavan välinen raja

OLEVAT KAAPELIT JA JOHDOT

▦	maakaasulinja ja käyttöoikeuden rajoitusalue
▭	vesijohto
110 kV	voimajohtolinja 110kW + käyttöoikeuden rajoitus

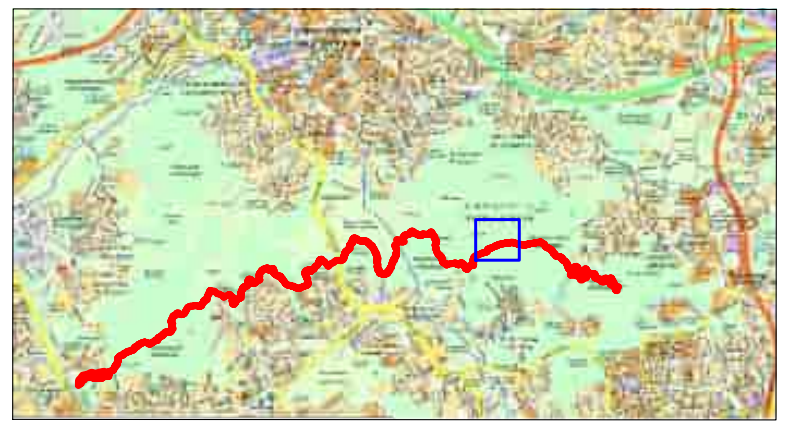

LUONNOS 6.3.2026

C	M	S	T/M
B	M	S	T/M
A	M	S	T/M
	ESPOON KAUPUNKI KAUPUNKITEKNIIKAN KESKUS	ESBO STAD STADSTEKNIKCENTRALEN	PIIRT. SUUNN. TARK. xx.xx.2026
ALUE	KAAVA KESKUSPUISTO I; II OSAYLEISKAAVA	KAUP.OSA	HYV. xx.xx.2026 PPK TELA
NIMI	KÄLLKÄRR–HENTTAANMETSÄ ESPOON KESKUSPUISTON MAASTOPYÖRÄREITTI		KLEHTI 21M, 22M HNRO LIITTYY MKAAVA 1:500 KOORD.JÄRJ. ETRS-GK25 KORKEUSJÄRJ. N2000
AIHE	PUISTO, ULKOILUREITTI		NRO 8043/211
PIIR. LAJI	PUISTOSUUNNITELMA		

HSY:n vesihuolto PL 100 00066 HSY p.(09) 15611	NRO	REV.HYV. REV.TARK. HYV. TARK.	
GT	GEOTEKNIIKKA-YKSIKKÖ	KONS.	KONS. VSU maisema-arkkitehdit Oy xx.xx.2026
SUUNN.			SUUNN. XXXX
TARK.			TARK. XXSX

PERIAATELEIKKAUS R-R 1:100

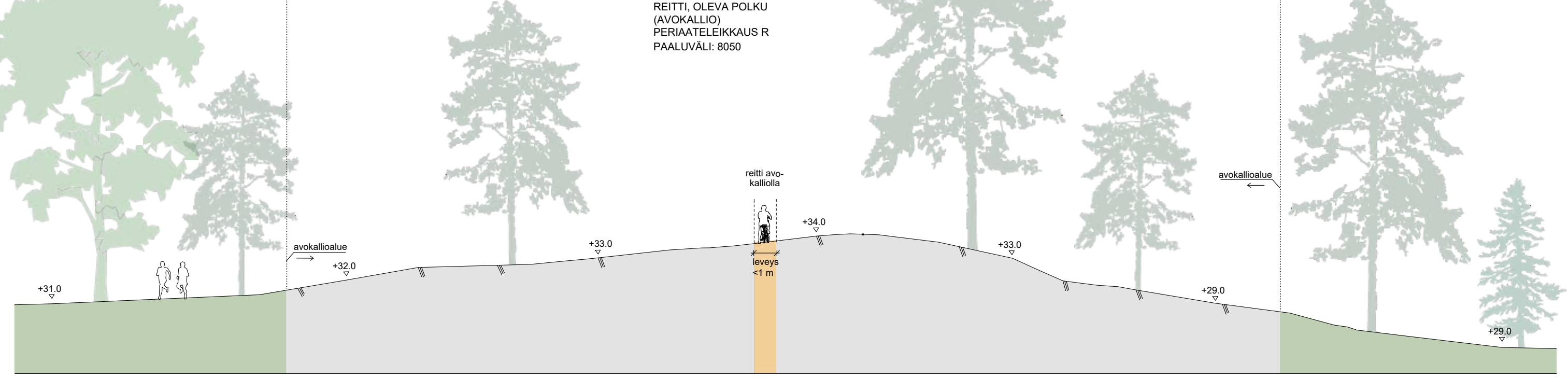
REITTITYYPPI: KUNNOSTETTAVA
REITTI, OLEVA POLKU
(AVOKALLIO)
PERIAATELEIKKAUS R
PAALUVÄLI: 8050
+31.0
avokallioalue
+32.0
+33.0
reitti avo-
kalliolla
leveys
<1 m
+34.0
+33.0
+29.0
avokallioalue
+29.0

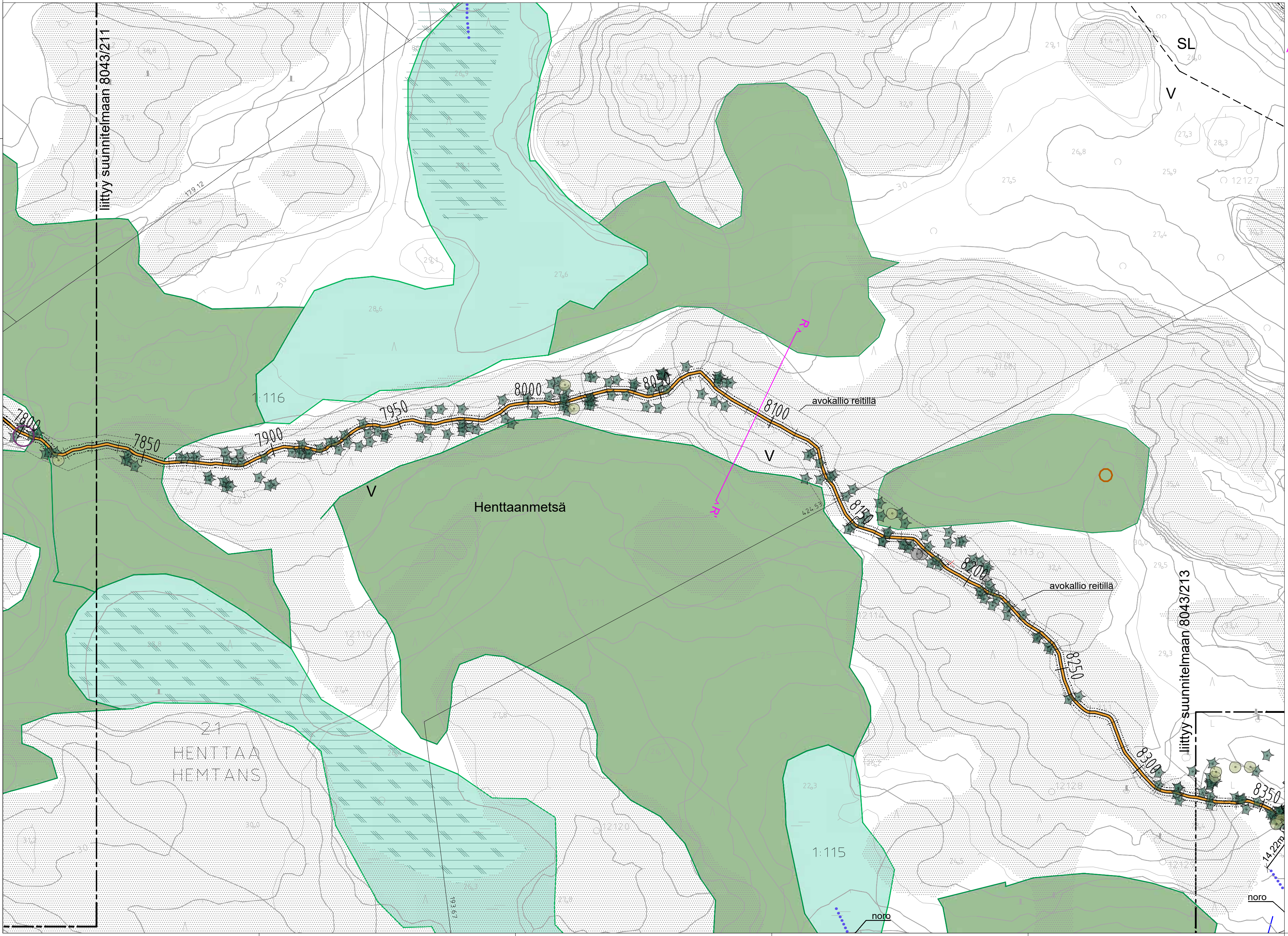
liittyy suunnitelmaan 8043/211
liittyy suunnitelmaan 8043/213
SL
V
V
V
Henttaanmetsä
1:116
1:115
21
HENTTAA
HEMTANS
R
R'
7800
7850
7900
7950
8000
8050
8100
8150
8200
8250
8300
8350
avokallio reitillä
avokallio reitillä
noro
noro
14,22m

MERKINTÖJEN SELITYS

SUUNNITELTU MAASTOPYÖRÄREITTI

- 3700 Paalunumero
- Yhteiskäyttöön soveltuva maastopyöräreitti, leveys n. 1m, reittilinjaus
- Kartalla esitetty linjaus on alustava, lopullinen linjaus tarkistetaan maastossa reitin rakennusvaiheessa.
- 3700 Suunniteltu uusi reitti
- 3700 Kunnostettava reitti, oleva polku
- 3700 Oleva ulkoilureitti, ei kunnostustarvetta
- → Maastopyöräilyn suunta
- Rakentamisalue, leveys 3m
- Karttalehden raja
- A A' Leikkaus
- ○ Ojan ylitys, suunniteltu silta/rumpu

POHJAKARTTA

- Kallioalue Maanmittauslaitoksen maastotietokannan mukaan
- Mitattu kallioalue reitillä
- Suoalue
- Soistuma
- Maatuva vesialue
- Vesialue
- Puro
- Oja
- Oleva ulkoilureitti, valaistu
- Oleva maastopyöräreitti
- Hiihtolatu
- Luontopolku, Tikankierros
- Olarin terveysluontopolku
- Aita
- Mitattu lehtipuu, kelopuu
- Mitattu havupuu, kelopuu
- Mitattu lahopuu

LUONTOARVOT

- Uhanalaiset luontotyypit: suot *
- Uhanalaiset luontotyypit: lehdot *
- Uhanalaiset luontotyypit: kangasmetsät *
- Luonnonsuojelualue (Lähde: SYKE).
- Lepakkoalueet, luokka 2: Tärkeät ruokailualueet ja siirtymäreitit. Maankäytössä huomioitava alueiden arvo lepakoille (EUROBATS-sopimus).**
- Muut lepakoiden käyttämät alueet. Maankäytössä mahdollisuuksien mukaan huomioitava alueiden arvo lepakoille. **
- Kulttuuriympäristön tai maiseman vaalimisen kannalta tärkeä alue (Lähde: Espoon maakuntakaava).
- Noro (Lähde: Espoon uhanalaisten luontotyyppien kartoitus vuonna 2023).
- Arvokkaat virtavedet *
- Liito-oravan kulkureitti *
- Oleva liito-oravan pesäpuu *
- Oleva liito-oravan kolopuu *
- ● Muinaisjäännös (Lähde: Espoon kaupunki).
- ○ Lepakkohavainto *
- Lahokaviosammalesiintymä
- ● Arvokkaat geologiset kohteet *
- ● Suojellut kasvilajit, valkolehdokki
- Liito-oravien ydinalue *
- Liito-oravien elinalue *
- Lahokaviosammaleen esiintymisalue (Lähde: Espoon kaupunki).

* Lähde: Espoon rajapintapalvelu.

** Lähde: Espoonväylän alueen lepakkokartoituksen päivitys ja Lugnetin alueen lepakkokarkoitus 2011, Espoon rajapintapalvelu.

ASEMAKAAVAMERKINNÄT

P	Puistoalue
PL2	Pääasiallisesti luonnontilassa säilytettävä puistoalue
V	Virkistysalue
VL	Lähivirkistysalue
VL-1	Lähivirkistysalue, joka säilytetään pääosin avoimena
VR	Retkeily- ja ulkoilualue
ET	Yhdyskuntateknistä huoltoa palvelevien rakennusten ja l
EV	Suojaviheralue
EV-1	Suojaviheralue, joka säilytetään pääosin avoimena

YLEISKAAVAMERKINNÄT

ET	Yhdyskuntateknisen huollon laitosalue
M	Maa- ja metsätalousvaltainen alue
SL	Luonnonsuojelualue
V	Virkistysalue
— — — —	Yleiskaavamerkintöjen välinen raja
YLEISKAAVA / ASEMAKAAVA	Yleiskaavan ja asemakaavan välinen raja

OLEVAT KAAPELIT JA JOHDOT

GAS	maakaasulinja ja käyttöoikeuden rajoitusalue
	vesijohto
110 kV	voimajohtolinja 110kW + käyttöoikeuden rajoitus

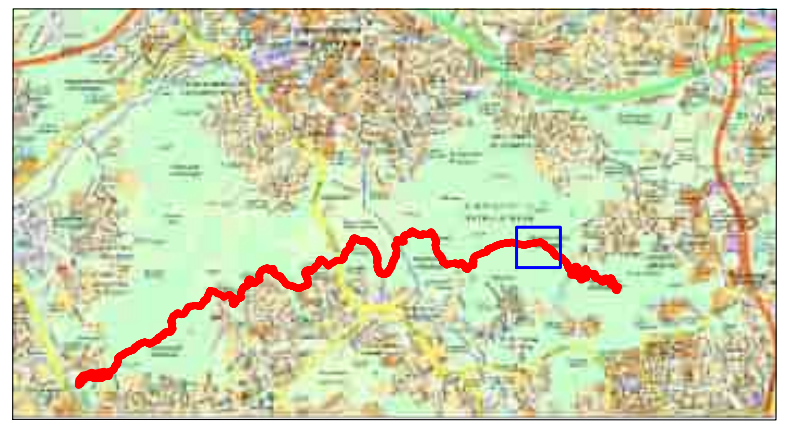

LUONNOS 6.3.2026

C	M	S	T/H
B	M	S	T/H
A	M	S	T/H

ESPOON KAUPUNKI
KAUPUNKITEKNIIKAN KESKUS
ESBO STAD
STADSTEKNIKCENTRALEN

PIIRT.
SUUNN.
TARK. xx.xx.2026
HYV. xx.xx.2026
PPK
TELA

ALUE
KAAVA KESKUSPUISTO I; II OSAYLEISKAAVA
KAUP.OSA

NIMI HENTTAANMETSÄ,
ESPOON KESKUSPUISTON MAASTOPYÖRÄREITTI

KLEHTI 22M
HNRO .
LIITTYY
MKAAVA 1:500
KOORD.JÄRJ. ETRS-GK25
KORKEUSJÄRJ. N2000

AIHE PUISTO, ULKOILUREITTI

PIIR. LAJI PUISTOSUUNNITELMA

NRO 8043/212

HSY:n vesihuolto
PL 100
00066 HSY
p.(09) 15611

NRO .

REV.HYV.
REV.TARK.
HYV.
TARK.

GT GEOTEKNIIKKA-YKSIKKÖ
SUUNN.
TARK.
KONS.
KONS. VSU maisema-arkkitehdit Oy xx.xx.2026
SUUNN. XXXX
TARK. XXSX

PERIAATELEIKKAUS S-S 1:100

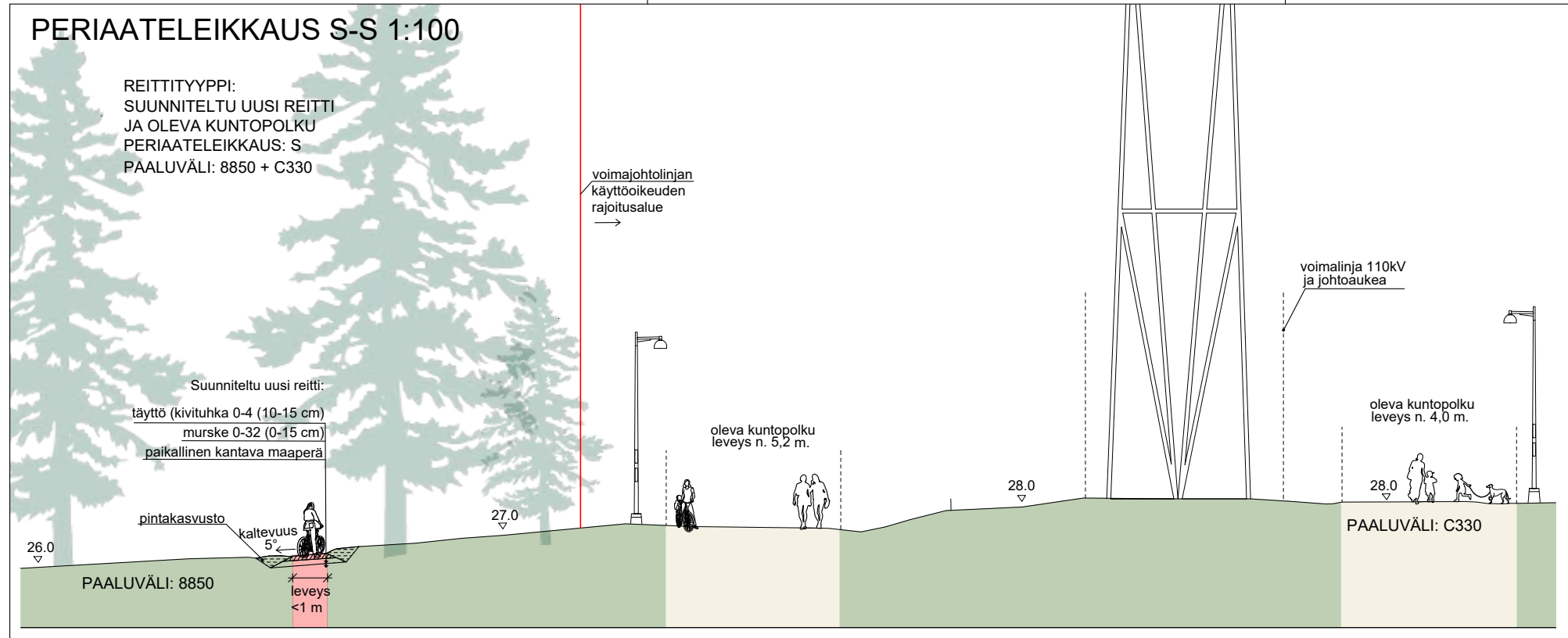
REITTITYYPPI:
SUUNNITELTU UUSI REITTI
JA OLEVA KUNTOPOLKU
PERIAATELEIKKAUS: S
PAALUVÄLI: 8850 + C330
voimajohtolinjan käyttöoikeuden rajoitusalue
voimalinja 110kV ja johtoaukea
Suunniteltu uusi reitti:
täyttö (kivituhka 0-4 (10-15 cm)
murske 0-32 (0-15 cm)
paikallinen kantava maaperä
pintakasvusto
kaltevuus 5°
26.0
27.0
28.0
28.0
oleva kuntopolku leveys n. 5,2 m.
oleva kuntopolku leveys n. 4,0 m.
PAALUVÄLI: 8850
leveys <1 m
PAALUVÄLI: C330

PERIAATELEIKKAUS T-T 1:100

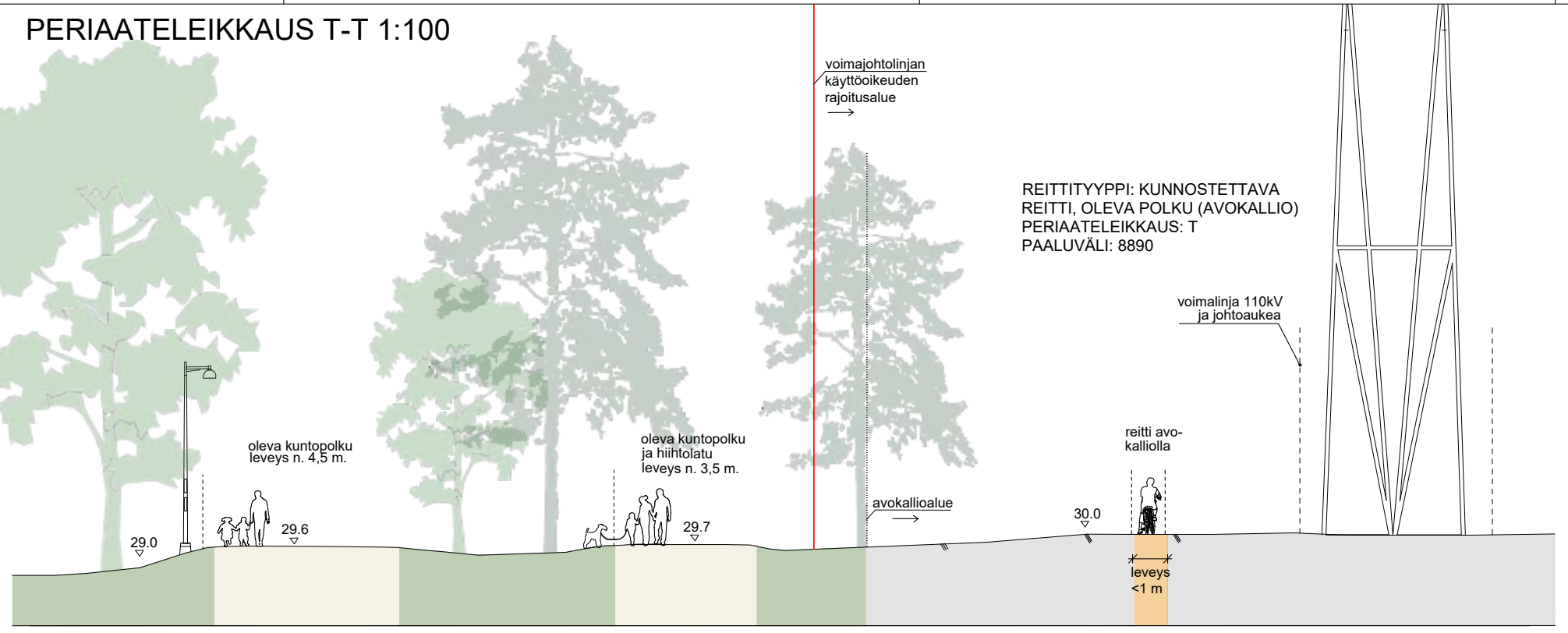
voimajohtolinjan käyttöoikeuden rajoitusalue
REITTITYYPPI: KUNNOSTETTAVA REITTI, OLEVA POLKU (AVOKALLIO)
PERIAATELEIKKAUS: T
PAALUVÄLI: 8890
voimalinja 110kV ja johtoaukea
oleva kuntopolku leveys n. 4,5 m.
oleva kuntopolku ja hiihtolatu leveys n. 3,5 m.
reitti avo-kalliolla
avokallioalue
29.0
29.6
29.7
30.0
leveys <1 m

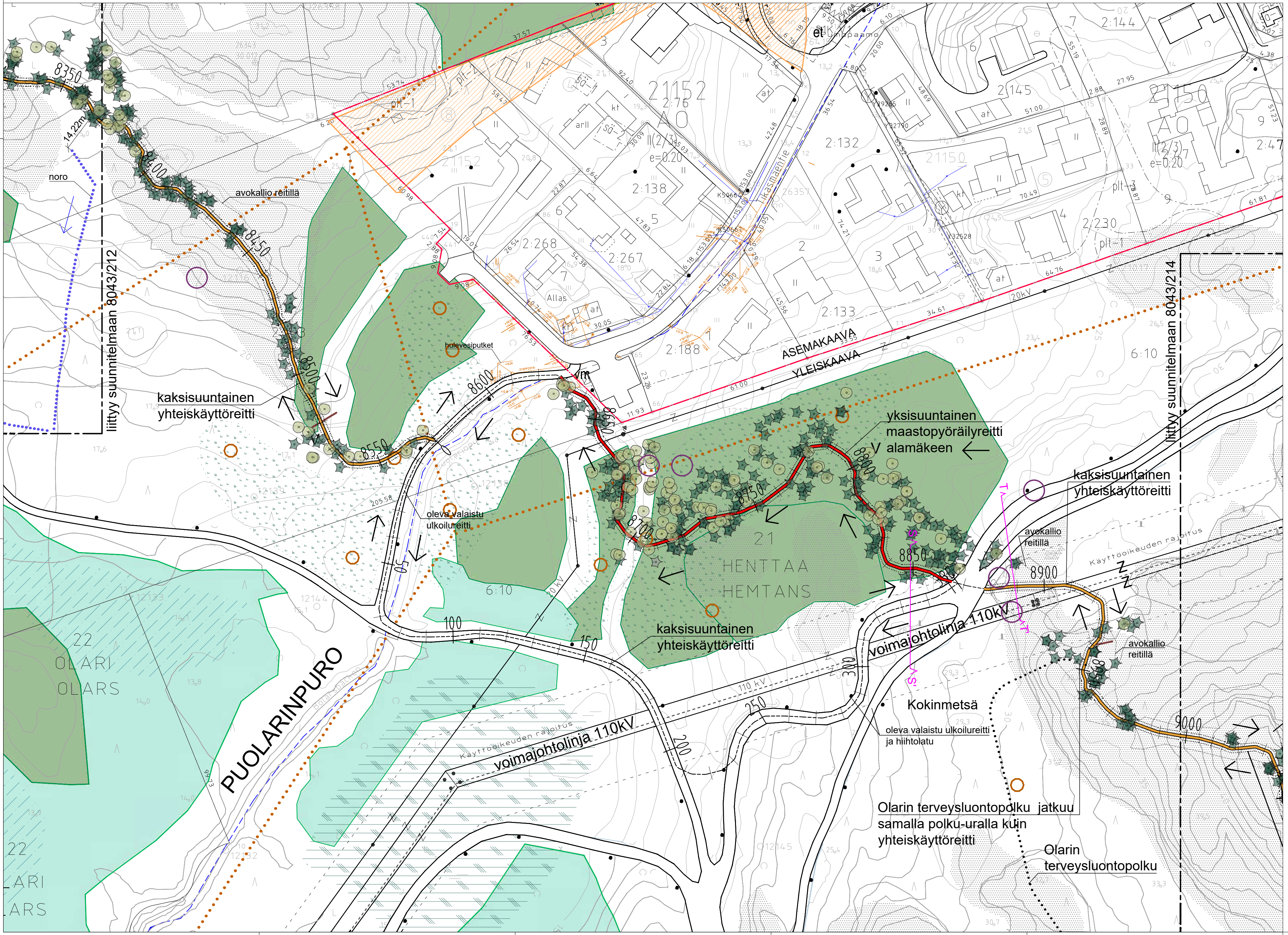
8350
8400
8450
8500
8550
8600
8650
8700
8750
8800
8850
8900
9000
100
150
200
250
300
14.22m
noro
avokallio reitillä
kaksisuuntainen yhteiskäyttöreitti
liittyy suunnitelmaan 8043/212
liittyy suunnitelmaan 8043/214
hulevesiputket
oleva valaistu ulkoilureitti
yksisuuntainen maastopyöräilyreitti alamäkeen
kaksisuuntainen yhteiskäyttöreitti
kaksisuuntainen yhteiskäyttöreitti
avokallio reitillä
avokallio reitillä
ASEMAKAAVA
YLEISKAAVA
Tikasmäentie
2:138
2:268
2:267
2:188
2:132
2:133
2:145
2:230
2:144
2:47
21152
21150
AO
6:10
20kV
110 kV
Allas
21
HENTTAA
HEMTANS
22
OLARI
OLARS
PUOLARINPURO
voimajohtolinja 110kV
voimajohtolinja 110kV
Käyttöoikeuden rajoitus
Kokinmetsä
oleva valaistu ulkoilureitti ja hiihtolatu
Olarin terveysluontopolku jatkuu samalla polku-uralla kuin yhteiskäyttöreitti
Olarin terveysluontopolku
T
T'
S
S'

MERKINTÖJEN SELITYS

SUUNNITELTU MAASTOPYÖRÄREITTI

3700 Paalunumero

Yhteiskäyttöön soveltuva maastopyöräreitti, leveys n. 1m, reittilinjaus
Kartalla esitetty linjaus on alustava, lopullinen linjaus tarkistetaan maastossa reitin rakennusvaiheessa.

3700 🟥 Suunniteltu uusi reitti

3700 🟧 Kunnostettava reitti, oleva polku

3700 Oleva ulkoilureitti, ei kunnostustarvetta

→ Maastopyöräilyn suunta

Rakentamisalue, leveys 3m

Karttalehden raja

A ─ A' Leikkaus

○ Ojan ylitys, suunniteltu silta/rumpu

POHJAKARTTA

Kallioalue Maanmittauslaitoksen maastotietokannan mukaan

Mitattu kallioalue reitillä

Suoalue

Soistuma

Maatuva vesialue

Vesialue

Puro

Oja

Oleva ulkoilureitti, valaistu

Oleva maastopyöräreitti

Hiihtolatu

Luontopolku, Tikankierros

Olarin terveysluontopolku

Aita

Mitattu lehtipuu, kelopuu

Mitattu havupuu, kelopuu

Mitattu lahopuu

LUONTOARVOT

Uhanalaiset luontotyypit: suot *

Uhanalaiset luontotyypit: lehdot *

Uhanalaiset luontotyypit: kangasmetsät *

Luonnonsuojelualue (Lähde: SYKE).

Liito-oravien ydinalue *

Liito-oravien elinalue *

Lahokaviosammaleen esiintymisalue (Lähde: Espoon kaupunki).

Lepakkoalueet, luokka 2: Tärkeät ruokailualueet ja siirtymäreitit. Maankäytössä huomioitava alueiden arvo lepakoille (EUROBATS-sopimus).**

Muut lepakoiden käyttämät alueet. Maankäytössä mahdollisuuksien mukaan huomioitava alueiden arvo lepakoille. **

Kulttuuriympäristön tai maiseman vaalimisen kannalta tärkeä alue (Lähde: Espoon maakuntakaava).

Noro (Lähde: Espoon uhanalaisten luontotyyppien kartoitus vuonna 2023).

Arvokkaat virtavedet *

Liito-oravan kulkureitti *

Oleva liito-oravan pesäpuu *

Oleva liito-oravan kolopuu *

● Muinaisjäännös (Lähde: Espoon kaupunki).

○ Lepakkohavainto *

○ Lahokaviosammalesiintymä

● Arvokkaat geologiset kohteet *

● Suojellut kasvilajit, valkolehdokki

* Lähde: Espoon rajapintapalvelu.

** Lähde: Espoonväylän alueen lepakkokartoituksen päivitys ja Lugnetin alueen lepakkokarkoitus 2011, Espoon rajapintapalvelu.

ASEMAKAAVAMERKINNÄT

P	Puistoalue
PL2	Pääasiallisesti luonnontilassa säilytettävä puistoalue
V	Virkistysalue
VL	Lähivirkistysalue
VL-1	Lähivirkistysalue, joka säilytetään pääosin avoimena
VR	Retkeily- ja ulkoilualue
ET	Yhdyskuntateknistä huoltoa palvelevien rakennusten ja l
EV	Suojaviheralue
EV-1	Suojaviheralue, joka säilytetään pääosin avoimena

YLEISKAAVAMERKINNÄT

ET	Yhdyskuntateknisen huollon laitosalue
M	Maa- ja metsätalousvaltainen alue
SL	Luonnonsuojelualue
V	Virkistysalue
— — — — —	Yleiskaavamerkintöjen välinen raja
YLEISKAAVA / ASEMAKAAVA	Yleiskaavan ja asemakaavan välinen raja

OLEVAT KAAPELIT JA JOHDOT

maakaasulinja ja käyttöoikeuden rajoitusalue

vesijohto

110 kV voimajohtolinja 110kW + käyttöoikeuden rajoitus

LUONNOS 6.3.2026

ESPOON KAUPUNKI — ESBO STAD
KAUPUNKITEKNIIKAN KESKUS — STADSTEKNIKCENTRALEN

ALUE: KAAVA: KESKUSPUISTO I; II OSAYLEISKAAVA
KAUP.OSA:

NIMI: KOKINMETSÄ,
ESPOON KESKUSPUISTON MAASTOPYÖRÄREITTI

AIHE: PUISTO, ULKOILUREITTI

PIIR. LAJI: PUISTOSUUNNITELMA

PIIRT.:
SUUNN.:
TARK. xx.xx.2026
HYV. xx.xx.2026
PPK
TELA
KLEHTI 22N
HNRO
LIITTYY
MKAAVA 1:500
KOORD.JÄRJ. ETRS-GK25
KORKEUSJÄRJ. N2000
NRO 8043/213

HSY:n vesihuolto
PL 100
00066 HSY
p.(09) 15611

NRO
REV.HYV.
REV.TARK.
HYV.
TARK.

GT GEOTEKNIIKKA-YKSIKKÖ
KONS.
KONS. VSU maisema-arkkitehdit Oy xx.xx.2026
SUUNN. XXXX
TARK. XXSX

PERIAATELEIKKAUS U-U 1:100

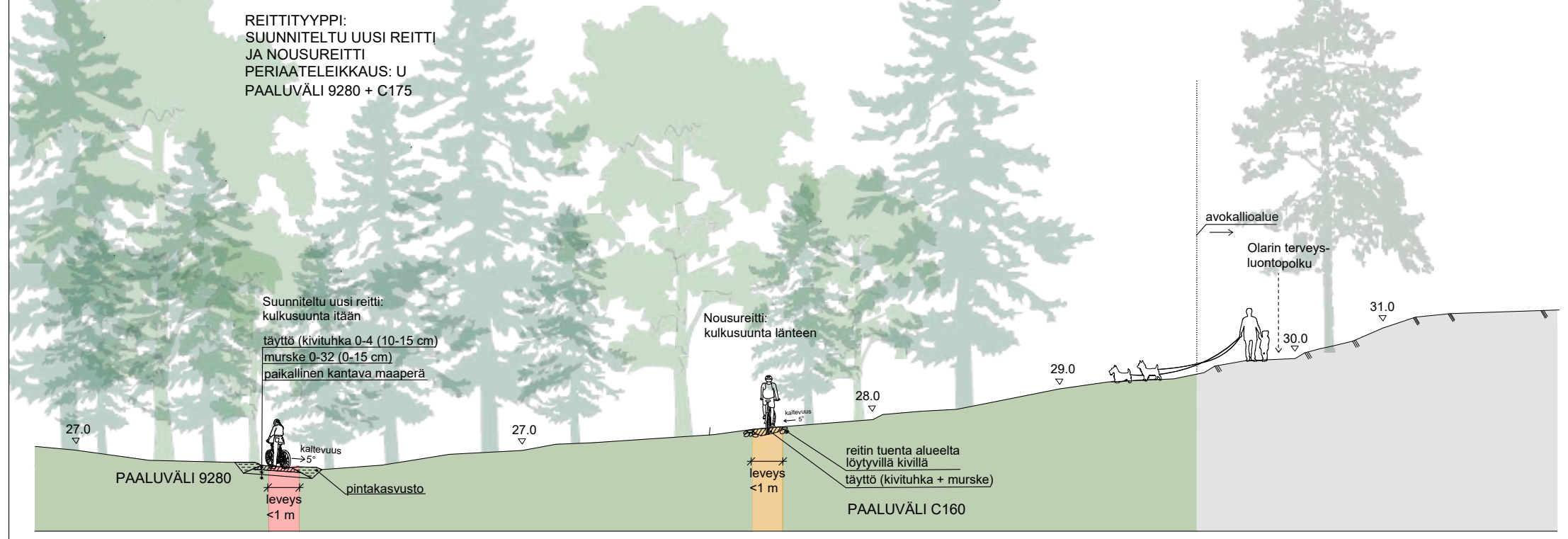
REITTITYYPPI:
SUUNNITELTU UUSI REITTI
JA NOUSUREITTI
PERIAATELEIKKAUS: U
PAALUVÄLI 9280 + C175
Suunniteltu uusi reitti:
kulkusuunta itään
täyttö (kivituhka 0-4 (10-15 cm)
murske 0-32 (0-15 cm)
paikallinen kantava maaperä
kaltevuus
5°
27.0
PAALUVÄLI 9280
leveys
<1 m
pintakasvusto
27.0
Nousureitti:
kulkusuunta länteen
kaltevuus
5°
leveys
<1 m
reitin tuenta alueelta
löytyvillä kivillä
täyttö (kivituhka + murske)
PAALUVÄLI C160
28.0
29.0
avokallioalue
Olarin terveys-
luontopolku
30.0
31.0

PERIAATELEIKKAUS V-V 1:100

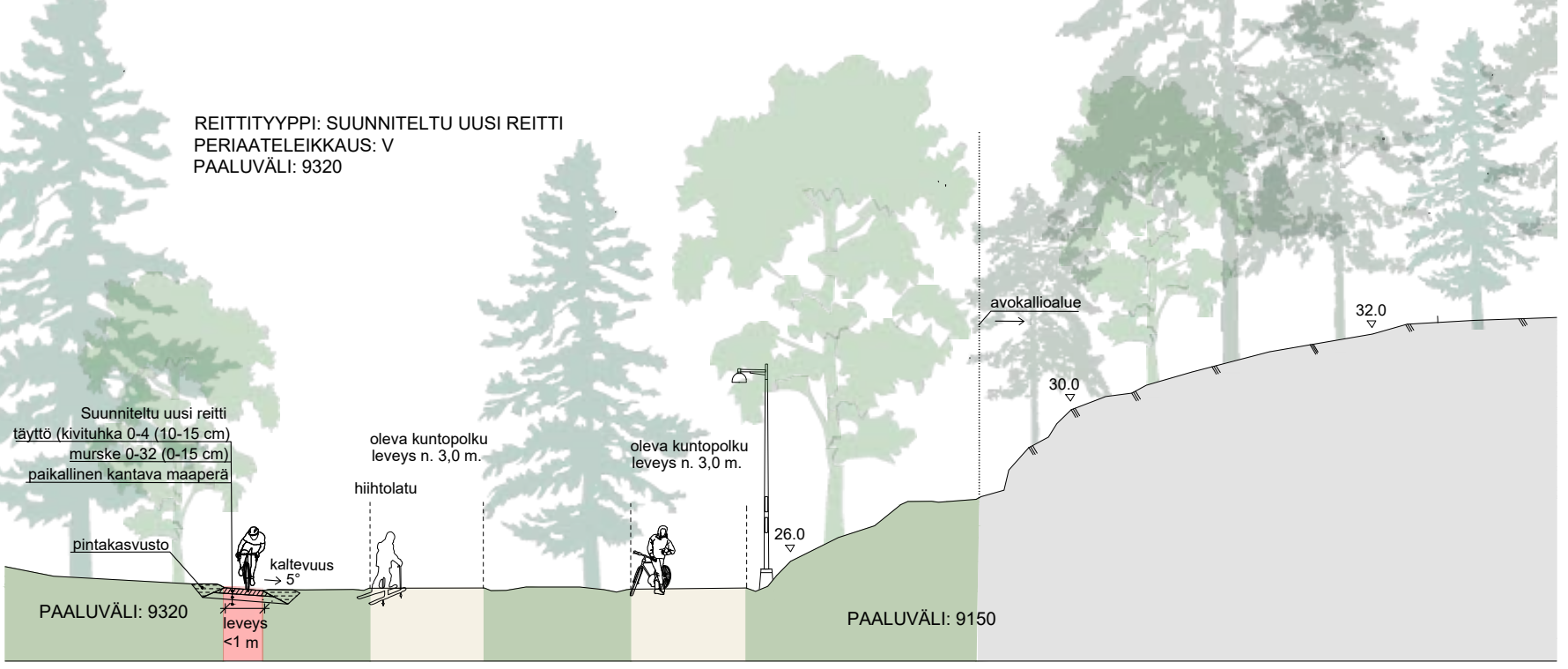
REITTITYYPPI: SUUNNITELTU UUSI REITTI
PERIAATELEIKKAUS: V
PAALUVÄLI: 9320
Suunniteltu uusi reitti
täyttö (kivituhka 0-4 (10-15 cm)
murske 0-32 (0-15 cm)
paikallinen kantava maaperä
pintakasvusto
kaltevuus
5°
PAALUVÄLI: 9320
leveys
<1 m
oleva kuntopolku
leveys n. 3,0 m.
hiihtolatu
oleva kuntopolku
leveys n. 3,0 m.
26.0
avokallioalue
30.0
32.0
PAALUVÄLI: 9150

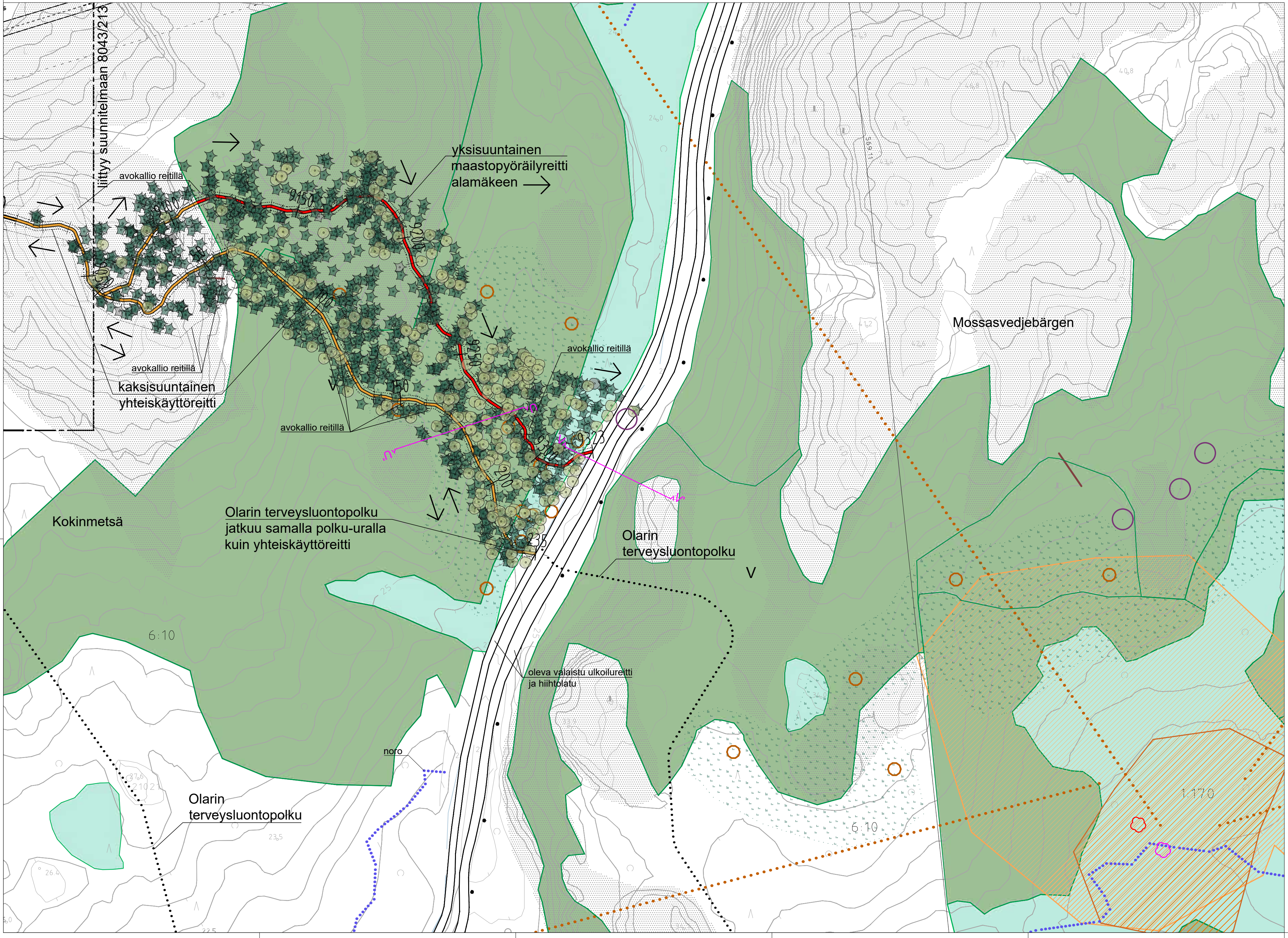
liittyy suunnitelmaan 8043/213
avokallio reitillä
avokallio reitillä
avokallio reitillä
avokallio reitillä
yksisuuntainen
maastopyöräilyreitti
alamäkeen
9100
9150
9200
9250
9300
9323
100
150
200
235
kaksisuuntainen
yhteiskäyttöreitti
Kokinmetsä
Olarin terveysluontopolku
jatkuu samalla polku-uralla
kuin yhteiskäyttöreitti
Olarin
terveysluontopolku
V
Mossasvedjebergen
oleva valaistu ulkoilureitti
ja hiihtolatu
noro
Olarin
terveysluontopolku
6:10
6:10
1:170

MERKINTÖJEN SELITYS

SUUNNITELTU MAASTOPYÖRÄREITTI

3700	Paalunumero
3700	Yhteiskäyttöön soveltuva maastopyöräreitti, leveys n. 1m, reittilinjaus Kartalla esitetty linjaus on alustava, lopullinen linjaus tarkistetaan maastossa reitin rakennusvaiheessa.
3700	Suunniteltu uusi reitti
3700	Kunnostettava reitti, oleva polku
	Oleva ulkoilureitti, ei kunnostustarvetta
→	Maastopyöräilyn suunta
	Rakentamisalue, leveys 3m
	Karttalehden raja
A A'	Leikkaus
○	Ojan ylitys, suunniteltu silta/rumpu

POHJAKARTTA

▨	Kallioalue Maanmittauslaitoksen maastotietokannan mukaan
	Mitattu kallioalue reitillä
▨	Suoalue
▨	Soistuma
▨	Maatuva vesialue
🟦	Vesialue
	Puro
	Oja
	Oleva ulkoilureitti, valaistu
	Oleva maastopyöräreitti
	Hiihtolatu
	Luontopolku, Tikankierros
	Olarin terveysluontopolku
	Aita
●	Mitattu lehtipuu, kelopuu
	Mitattu havupuu, kelopuu
	Mitattu lahopuu

LUONTOARVOT

🟩	Uhanalaiset luontotyypit: suot *
🟩	Uhanalaiset luontotyypit: lehdot *
🟩	Uhanalaiset luontotyypit: kangasmetsät *
▭	Luonnonsuojelualue (Lähde: SYKE).
▨	Lepakkoalueet, luokka 2: Tärkeät ruokailualueet ja siirtymäreitit. Maankäytössä huomioitava alueiden arvo lepakoille (EUROBATS-sopimus).**
▨	Muut lepakoiden käyttämät alueet. Maankäytössä mahdollisuuksien mukaan huomioitava alueiden arvo lepakoille. **
▭	Kulttuuriympäristön tai maiseman vaalimisen kannalta tärkeä alue (Lähde: Espoon maakuntakaava).
▨	Liito-oravien ydinalue *
▨	Liito-oravien elinalue *
▨	Lahokaviosammaleen esiintymisalue (Lähde: Espoon kaupunki).
	Noro (Lähde: Espoon uhanalaisten luontotyyppien kartoitus vuonna 2023).
	Arvokkaat virtavedet *
	Liito-oravan kulkureitti *
	Oleva liito-oravan pesäpuu *
	Oleva liito-oravan kolopuu *
●	Muinaisjäännös (Lähde: Espoon kaupunki).
○	Lepakkohavainto *
○	Lahokaviosammalesiintymä
●	Arvokkaat geologiset kohteet *
●	Suojellut kasvilajit, valkolehdokki

* Lähde: Espoon rajapintapalvelu.

** Lähde: Espoonväylän alueen lepakkokartoituksen päivitys ja Lugnetin alueen lepakkokarkoitus 2011, Espoon rajapintapalvelu.

ASEMAKAAVAMERKINNÄT

P	Puistoalue
PL2	Pääasiallisesti luonnontilassa säilytettävä puistoalue
V	Virkistysalue
VL	Lähivirkistysalue
VL-1	Lähivirkistysalue, joka säilytetään pääosin avoimena
VR	Retkeily- ja ulkoilualue
ET	Yhdyskuntateknistä huoltoa palvelevien rakennusten ja lai
EV	Suojaviheralue
EV-1	Suojaviheralue, joka säilytetään pääosin avoimena

YLEISKAAVAMERKINNÄT

ET	Yhdyskuntateknisen huollon laitosalue
M	Maa- ja metsätalousvaltainen alue
SL	Luonnonsuojelualue
V	Virkistysalue
	Yleiskaavamerkintöjen välinen raja
YLEISKAAVA ASEMAKAAVA	Yleiskaavan ja asemakaavan välinen raja

OLEVAT KAAPELIT JA JOHDOT

GAS	maakaasulinja ja käyttöoikeuden rajoitusalue
	vesijohto
110 kV	voimajohtolinja 110kW + käyttöoikeuden rajoitus

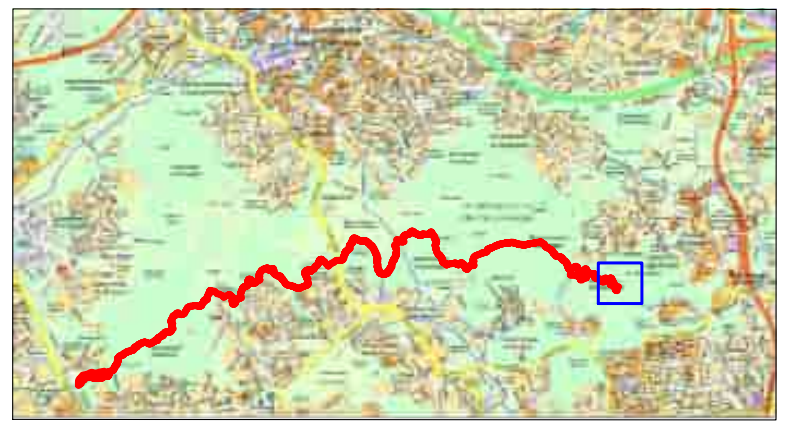

LUONNOS 6.3.2026

C	M	S	T/H
B	M	S	T/H
A	M	S	T/H

ESPOON KAUPUNKI
KAUPUNKITEKNIIKAN KESKUS
ESBO STAD
STADSTEKNIKCENTRALEN

PIIRT.
SUUNN.
TARK. xx.xx.2026
HYV. xx.xx.2026
PPK
TELA

ALUE
KAAVA KESKUSPUISTO I; II OSAYLEISKAAVA
KAUP.OSA

NIMI KOKINMETSÄ–MOSSASVEDJEBERGEN,
ESPOON KESKUSPUISTON MAASTOPYÖRÄREITTI

KLEHTI 22N
HNRO
LIITTYY
MKAAVA 1:500
KOORD.JÄRJ. ETRS-GK25
KORKEUSJÄRJ. N2000

AIHE PUISTO, ULKOILUREITTI

PIIR. LAJI PUISTOSUUNNITELMA

NRO 8043/214

HSY:n vesihuolto
PL 100
00066 HSY
p.(09) 15611

NRO
REV.HYV.
REV.TARK.
HYV.
TARK.

GT GEOTEKNIIKKA-YKSIKKÖ
SUUNN.
TARK.
KONS.
KONS. VSU maisema-arkkitehdit Oy xx.xx.2026
SUUNN. XXXX
TARK. XXSX