POIKKILEIKKAUS A-A
1:100

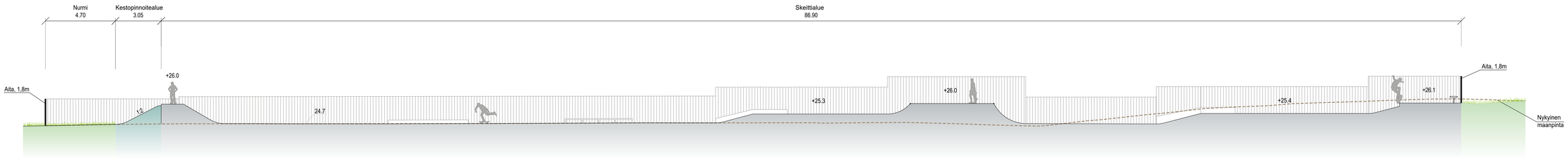

POIKKILEIKKAUS, B-B
1:100

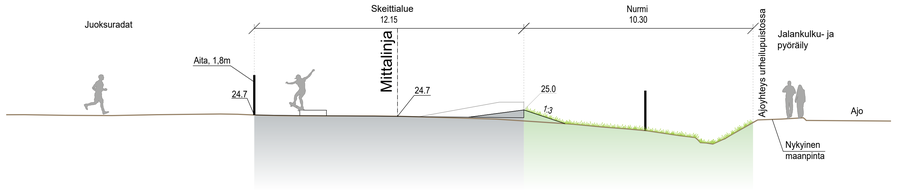

POIKKILEIKKAUS, C-C
1:100

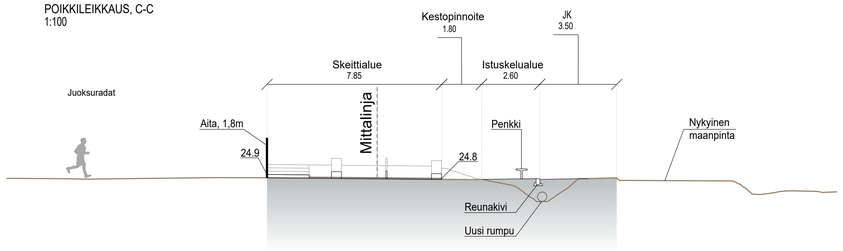

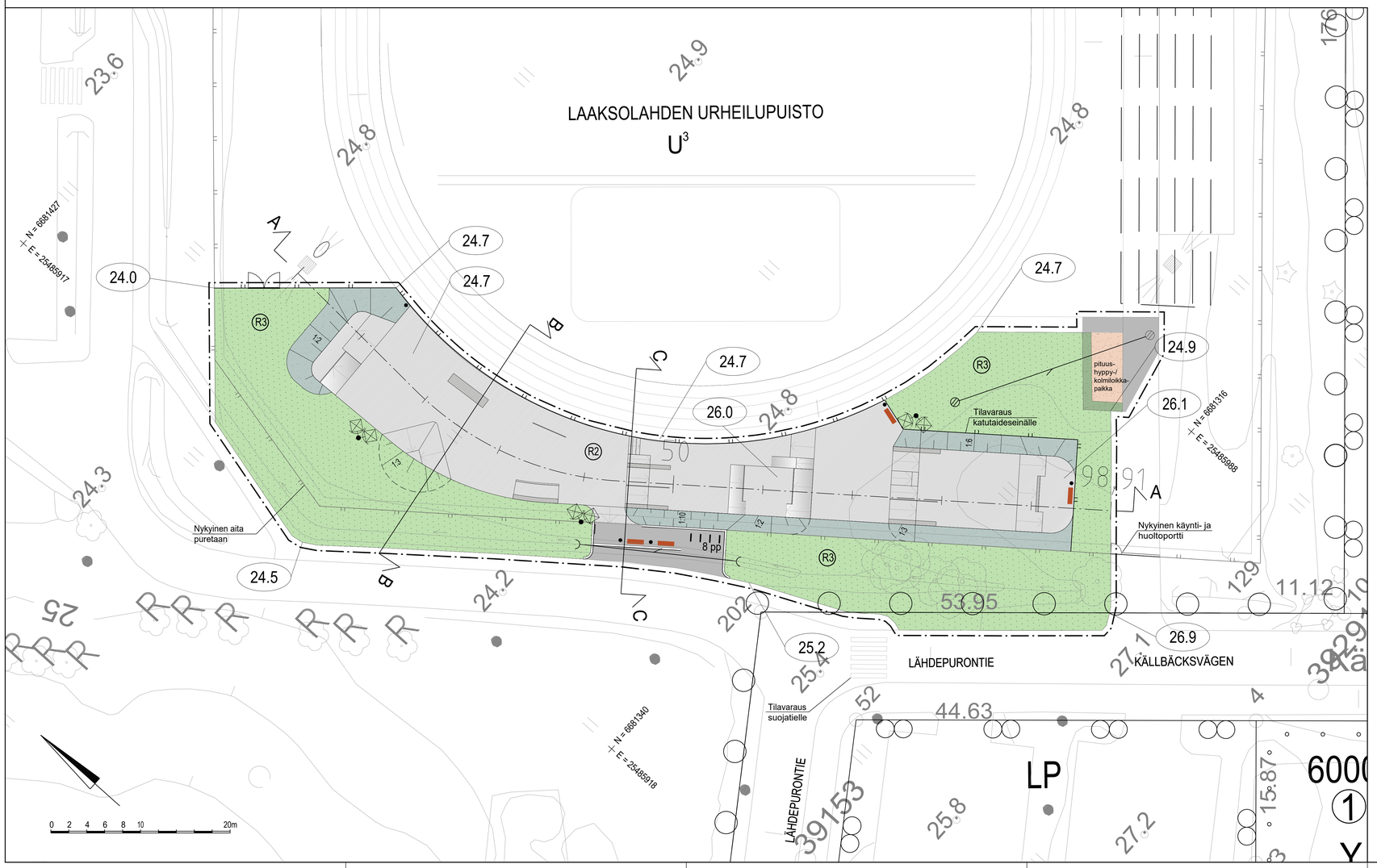

MERKINTÖJEN SELITYS

Suunnittelualueen raja

NYKYINEN/KUNNOSTETTAVA KASVILLISUUS

Nykyinen lehtipuu

Nurmi, R3

PÄÄLLYSTEET

Kestopinnoite

Betoni, skeittivälineet

Asfaltti, jkpp

Hiekka

Hiekkatekonurmi

KALUSTEET JA VARUSTEET

Roska-astia

Penkki

Pyöräteline

Huoltoportti, leveys 3,5 m

Aita, korkeus 1,8 m

Nykyinen aita

Valaisin

Reunakivi

Poikkileikkaus

Luiska ja luiskakaltevuus

Uusi rummunpää ja hulevesiputki

Uusi hulevesikaivo ja -putki

Nykyinen hulevesikaivo

2.40 Likim. suunniteltu maanpinnan korkeusasema

KUNNOSSAPITOLUOKAT

R2 Toimintaviheralue, 1173 m2

R3 Käyttöviheralue, 1148 m2

ASEMAKAAVAMERKINNÄT

U3 Urheilualue. Alueelle saa rakentaa asuntoja alueen hoidolle välttämätöntä henkilökuntaa varten.

LUONNOS 10.3.2025

ESPOON KAUPUNKI KAUPUNKITEKNIIKAN KESKUS	ESBO STAD STADSTEKNIKCENTRALEN		PROJ.
			SUUN.
			TARK.
ALUE:	KAAVA: LÄHDERANTA	KAUP. OSA: 60. LAAKSOLAHTI	OKS.
			HYV.
			TILL.
NIMI:	LAAKSOLAHDEN URHEILUPUISTO SKEITTIPAIKKA	MITTAKAAVA: 150	PIIR. -
		PAPERIKOKO: 1:200, 1:100	KOORD.JÄRJ.: ETRS-GK25
AIHE:	PUISTO, URHEILUALUE	KORKEUSJÄRJ.: N2000	
PIIRT. LAJI:	PUISTOSUUNNITELMA		8045/200
GT	GEOTEKNIIKKA-YKSIKKÖ	RAMBOLL	
SUUNN.			
TARK.			