TYYPPIPOIKKILEIKKAUS A-A 1:100

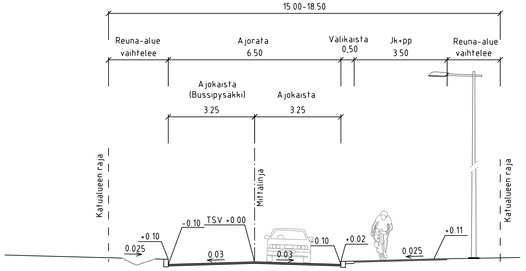

TYYPPIPOIKKILEIKKAUS B-B 1:100

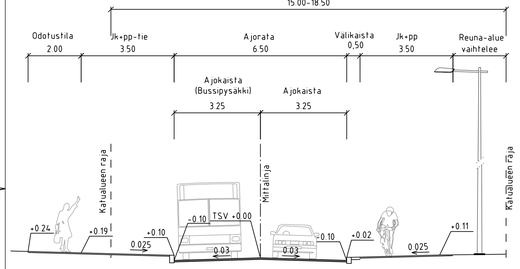

PIIRUSTUSMERKINNÄT

- ajorata, asfaltti
- jk+pp-tie, asfaltti
- viheralue
- kiveys
- Nykyinen metsä-alue, huonokuntoiset tai vaaralliset puut poistetaan
- reunatuki
- LR — luiskattu reunatuki
- hulevesiviemäri, suunniteltu / rakennettu
- hulevesikaivo
- tarkastuskaivo
- 32.6 — likimääräinen kadun korkeusasema
- +32.6 — likim. suunniteltu maanpinnan korkeusasema
- +32.5 — likim. nykyinen maanpinnan korkeusasema
- valaisimet
- suojatie
- Pys — pysäkkikatos
- istutettava puu

TYYPPIPOIKKILEIKKAUS C-C 1:100

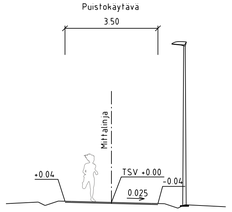

LUONNOS 16.9.2024

C			T/H
B			T/H
A			T/H

ESPOON KAUPUNKI
KAUPUNKITEKNIIKAN KESKUS

ESBO STAD
STADSTEKNIKCENTRALEN

PIIRT.
SUUNN.
TARK.

ALUE: KAAVA: GOBBACKA — KAUP.OSA: 82 PERUSMÄKI

HYV.
SEN.
TILA

NIMI: GOBBACKANPORTTI, LAMBERTINREITTI, GOBBACKANPELTO

AIHE: KATU, PUISTO

PIIR LAJI: KATU-,PUISTOSUUNNITELMA, TYYPPIPOIKKILEIKKAUS

ALENTO: 12N — NRO
LUTYYV.
MITTAKAVA: 1:500,1:100
KOORD.JÄRJ.: ETRS-GK25
KORKEUSJÄRJ.: N2000
NRO: 8006/006

HSY n vesihuolto
PL 100
00066 HSY
p 0191 56411

NRO

REV.HYV.
REV.TARK.
HYV.
TARK.

GT — GEOTEKNIIKKA-YKSIKKÖ

KUNS.

RAMBOLL

SUUNN.
TARK.