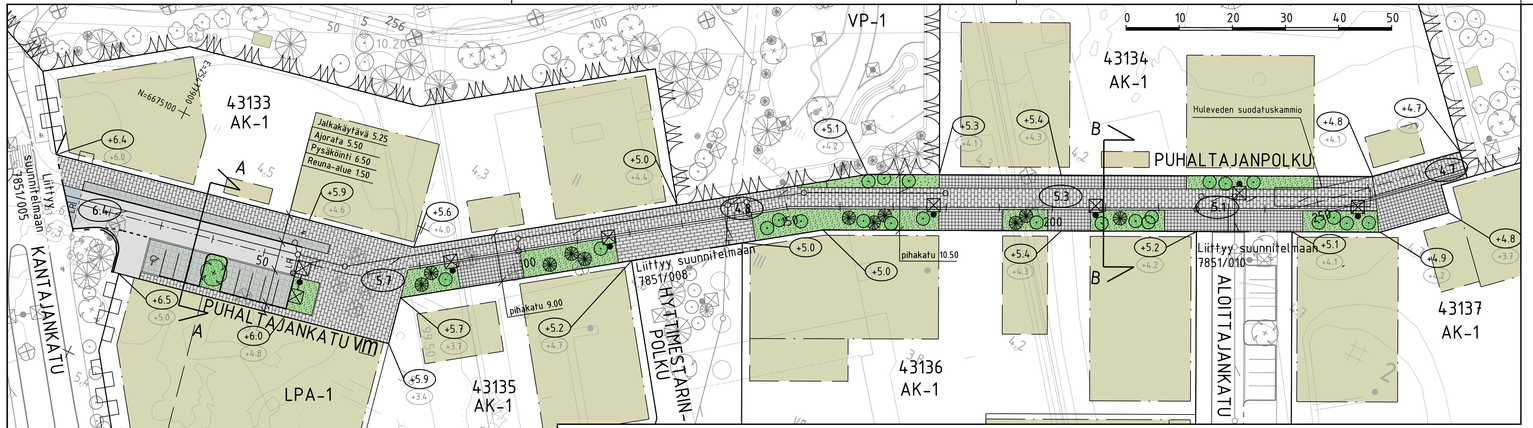

TYYPPIPOIKKILEIKKAUS A-A 1:100

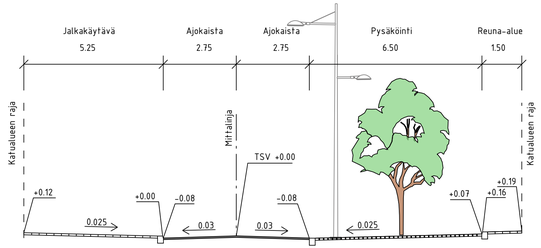

TYYPPIPOIKKILEIKKAUS B-B 1:100

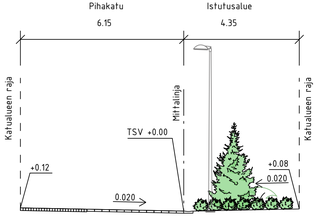

MERKINTÖJEN SELITYS

- ajorata, asfaltti
- jalankulku , asfaltti
- kiveys
- viheralue
- istutettava lehtipuu
- istutettava yksittäispensas
- poistettava puu
- reunatuki
- madallettu reunatuki
- LR luiskattu reunatuki
- hulevesiviemäri, suunniteltu / rakennettu
- hulevesikaivo
- tarkastuskaivo
- valaisin
- 5.6 kadun likimääräinen korkeusasema
- +5.7 likim. suunnitteltu maanpinnan korkeusasema
- +4.0 likim. nykyinen maanpinnan korkeusasema

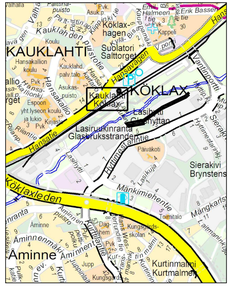

LUONNOS 5.5.2025

	ESPOON KAUPUNKI KAUPUNKITEKNIIKAN KESKUS	ESBO STAD STADSTEKNIKCENTRALEN	PIIRT. SUUNN. TARK.
ALUE	KAAVA LASIHYTINRINNE VANTTILA I B	KAUP.OSA 43 VANTTILA 44 KAUKLAHTI	HYV. RIN. TILA
NIMI	PUHALTAJANKATU PUHALTAJANPOLKU		ALENTI 21G, 22G TILTUNNO 7851/005, 7851/008, 7851/010 MAAKYA 1:500, 1:100 KOORD.JÄRJ. ETRS-GK25 KORKEUSJÄRJ. N2000
AIHE	KATU		
PIIRT. LAJI	KATUSUUNNITELMA JA TYYPPIPOIKKILEIKKAUS		NRO 7851/007
	HSY:n vesihuolto PL 100 00066 HSY p.(09) 156 11	NRO	REV.HYV. REV.TARK. HYV. TARK.
GT	GEOTEKNIIKKA-YKSIKKÖ	KUNN.	KUNN. RAMBOLL
SUUNN.			SUUNN. Kersti Reittu
TARK.			TARK. Jyrki Oinaanoja