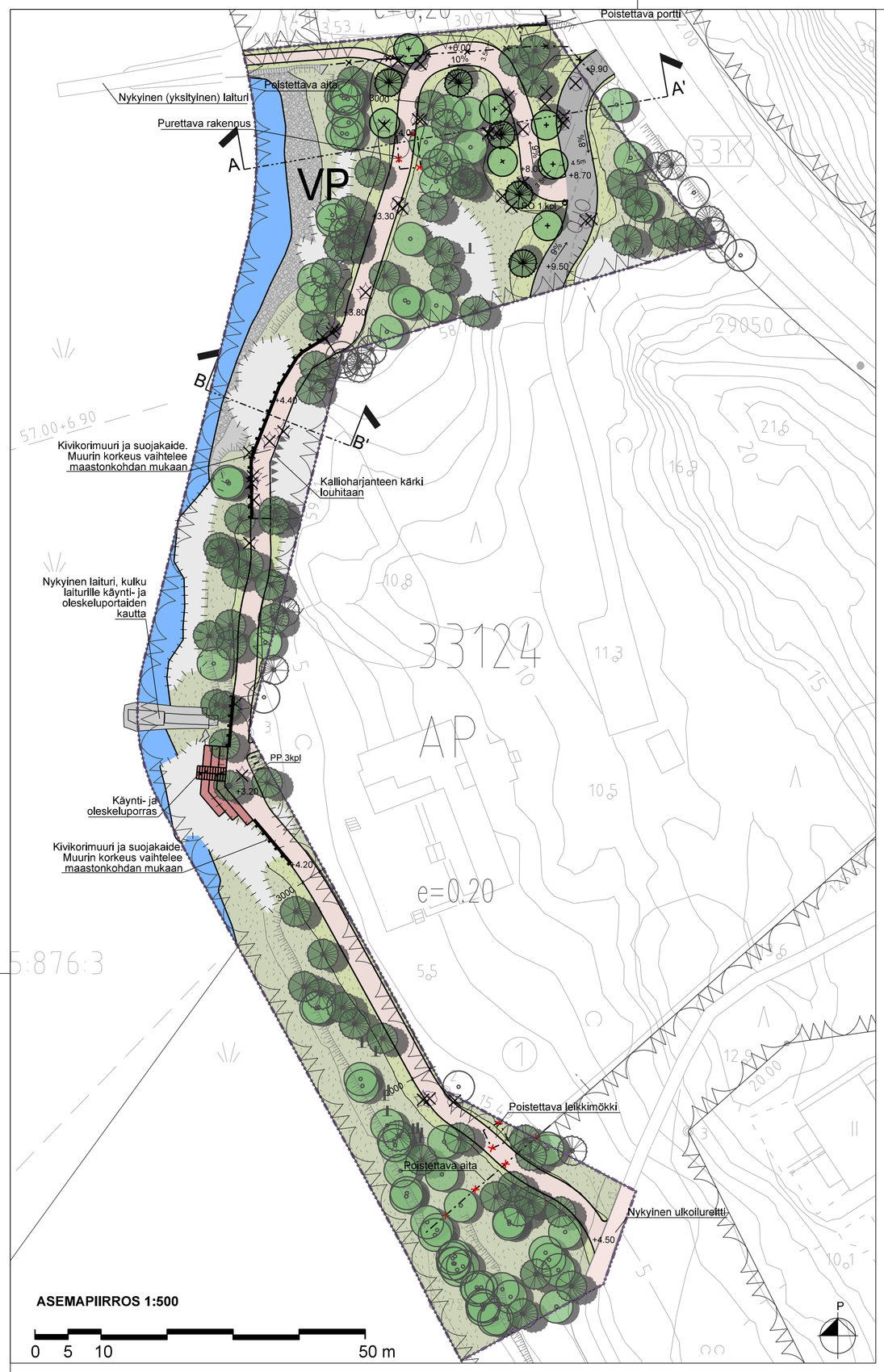

MERKINTÖJEN SELITYKSET

- Säilyvä lehti-/havupuu
- Istutettava lehti-/havupuu
- Poistettava puu, runkoja käytetään pölli-istuimina/maapuupenkkeinä alueella
- Avokallio
- Louhinnan raja
- Nykyinen luontainen pohjakasvillisuus
- Uusi / Palautettava luontainen pohjakasvillisuus / niitty
- Oleva rantakivikko
- Uusi kivituhkakäytävä
- Uusi asfaltti
- Oleskeluporras, puu
- Poistettava / purettava rakennus / rakenne
- Uusi aita
- Säilyvä aita
- Säilyvä maakivi
- Uusi kivikorimuuri kaiteella
- Uusi roska-astia, 1 kpl
- Uusi pyöräteline, 3 kpl
- Puistoalueen raja
- ajo — Kaavamerkintä, ajo tontille sallittu
- Suunnittelualueen raja
- +40.4 — Korkeuslukema

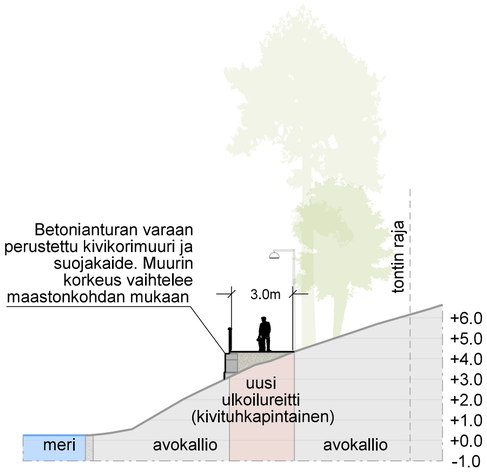

LEIKKAUS B'B 1:200

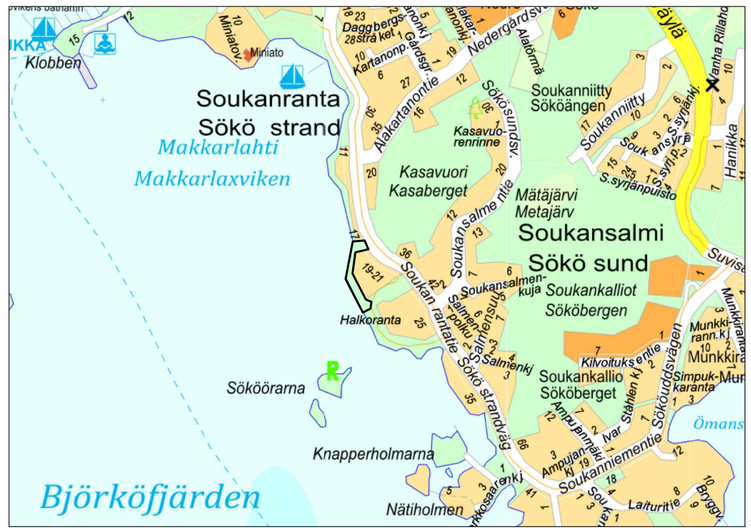

INDEKSIKARTTA

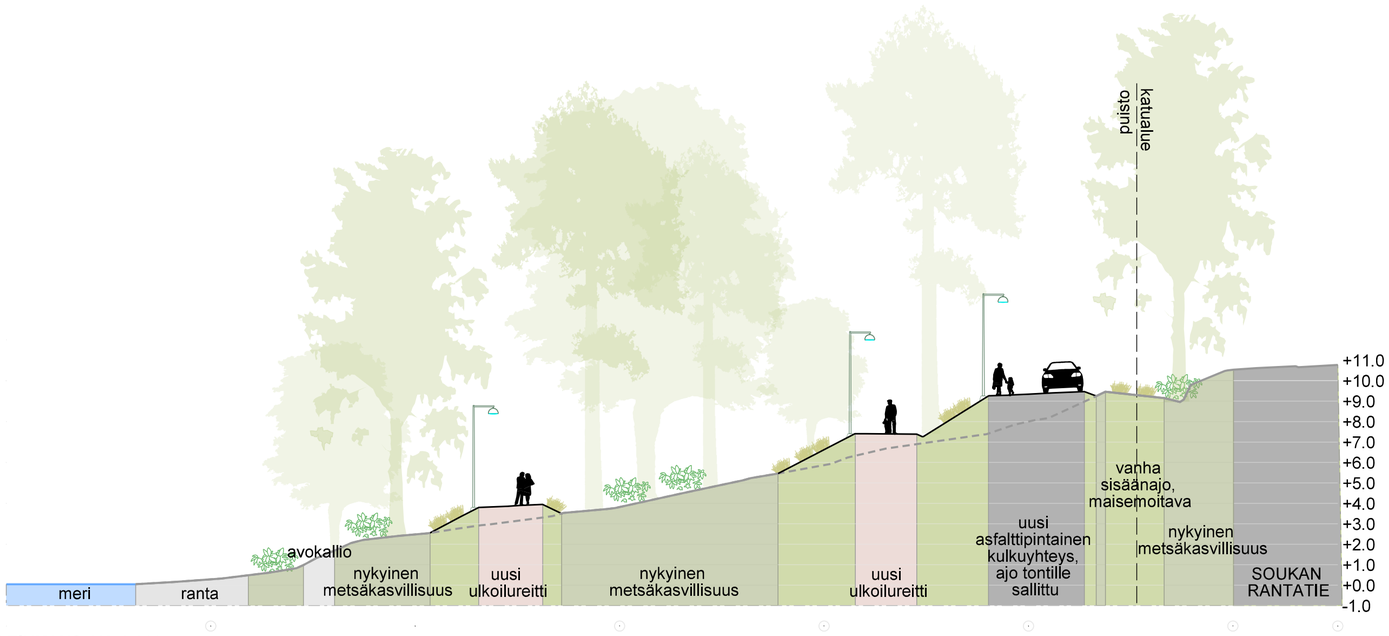

LEIKKAUS A'A 1:200

LUONNOS 24.4.2024

	ESPOON KAUPUNKI KAUPUNKITEKNIIKAN KESKUS	ESBO STAD STADSTEKNIKCENTRALEN	PIIRT. SUUNN. TARK. x.x.2024 x HYV. x.x.2024 x PPK TELA
ALUE	KAAVA SOUKANNIEMI 415	KAUP.OSA 33 SOUKKA SÖKÖ	
NIMI	HALKORANTA		KLEHTI 28K HNRO LIITTYY
AIHE	ULKOILUREITTI		MKAAVA 1:500, 1:200 KOORD.JÄRJ. ETRS-GK25 KORKEUSJÄRJ. N2000
PIIR. LAJI	PUISTOSUUNNITELMA		NRO 7934/200

HSY:n vesihuolto PL 300 00066 HSY p.(09) 15611	NRO	HYV.	
		TARK.	
		HYV.	
		TARK.	
GT	LIIKUNNAN JA URHEILUN TULOSYKSIKKÖ	KONS. NÄKYMÄ Oy x.x.2024	
SUUNN.	TARK.	SUUNN. Y.Ala-Heikkilä, L. Westerlund	
TARK.	HYV.	TARK. Yrjö Ala-Heikkilä	