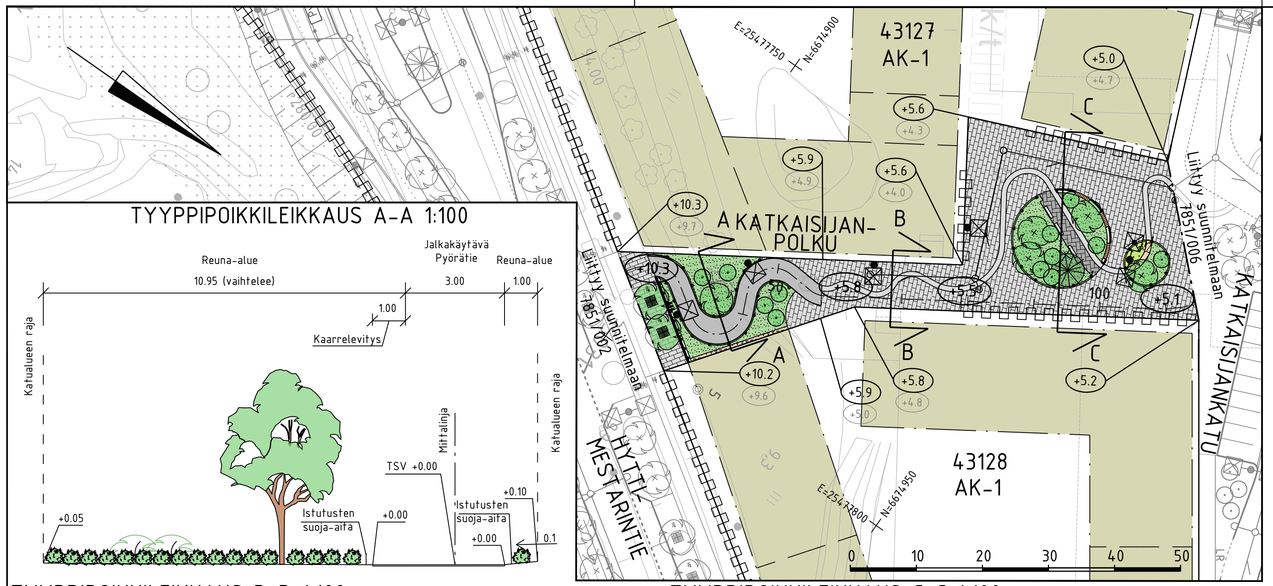

TYYPPIPOIKKILEIKKAUS A–A 1:100

TYYPPIPOIKKILEIKKAUS B–B 1:100

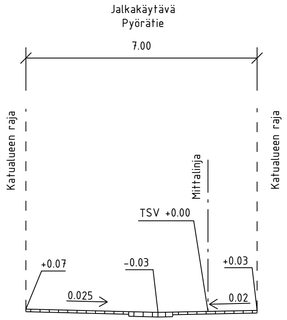

TYYPPIPOIKKILEIKKAUS C–C 1:100

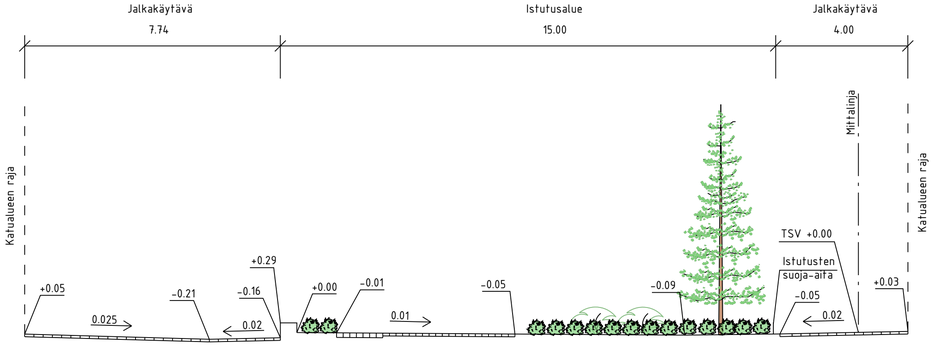

MERKINTÖJEN SELITYS

- jalankulku- polkupyörätie, asfaltti
- kiveys
- viheralue
- sora
- istutettava lehtipuu/havupuu
- istutettava lehtipuu, juuristoritilä ja runkosuoja
- istutettava yksittäispensas
- nykyinen / poistettava puu
- hulevesiviemäri, suunniteltu / rakennettu
- hulevesikaivo
- tarkastuskaivo
- nupukiviraita
- tukimuuri, puutasoistuin
- tukimuuri+kaide
- kaide
- valaisin
- roskakori
- penkki
- 6.5 kadun likimääräinen korkeusasema
- +10.2 likim. suunniteltu maanpinnan korkeusasema
- +9.6 likim. nykyinen maanpinnan korkeusasema

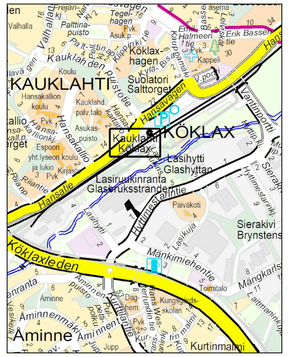
KAUKLAHTI
KÖKLAX
Aminne
Kurtinmäki
Köklaxleden
Kauklahdentie
Köklaxhagen
Suolatori
Salttorget
Lasihytti
Glashyttan
Lasiruukinranta
Glasbruksstrandentie
Sierakivi
Brynstens
Mankinkallio
Mankinmäentie
Aminnenmäki
Aminnentie
Kurtinmäentie
Päiväkoti
Koulu
Kauklahti palv.talo
Asukas-puisto
Pattinna-puisto
Valhalla
Tegelhagen
Erik Basser
Helmeri
Kappeli
Hansaksilion koulu
Espoon yhtl.yseon koulu
Kerho
Pyk
Hansaksilio
Hansaksilion puisto
Hansaksilantie
Hansaksilantie
Kauklahdentie
Kauklahdenkuja
Kauklahdenpolku
Kauklahdenranta
Köklaxvägen
Kauklahdenkatu
Kauklahdenpuisto
Kurkimäentie
Kurkimäen koulu
Kurkimäen puisto
Kurkimäenranta
Kurkimäenkuja
Lepikkoja
Lepikkojantie
Aminne
Aminnenmäki
Aminnentie
Aminnenranta
Aminnenkuja
Aminnenpolku
Aminnenpuisto
Aminnenkatu
Kurkimäen koulu
Kurkimäen puisto
Kurkimäenranta
Kurkimäenkuja
Kurkimäentie
Kurkimäenpolku
Kurkimäenpuisto
Kurkimäenkatu
Mankinkallio
Mankinmäentie
Mankinkallio
Mankinkallio
Mankinkallio